VIUP BỘ XÂY DỰNG
VIỆN QUY HOẠCH ĐÔ THỊ VÀ NÔNG THÔN QUỐC GIA
Địa chỉ: 10 Hoa Lư, Hai Bà Trưng, Hà nội.

THUYẾT MINH

RÀ SOÁT, BỔ SUNG, CHỈNH SỬA QUY CHUẨN XÂY DỰNG VIỆT NAM VỀ QUY HOẠCH XÂY DỰNG

Hà Nội - 2025

THUYẾT MINH RÀ SOÁT, BỔ SUNG, CHỈNH SỬA QUY CHUẨN XÂY DỰNG VIỆT NAM VỀ QUY HOẠCH XÂY DỰNG

I. Các nội dung chỉnh sửa cơ bản

1.1. Phù hợp với các văn bản mới.

Quy chuẩn xây dựng Việt Nam về Quy hoạch xây dựng (QCXDVN 01:2021) ban hành và sử dụng sau khi Luật Quy hoạch đô thị có hiệu lực, trước khi Luật Quy hoạch và Luật sửa đổi 37 luật liên quan đến quy hoạch có hiệu lực. Một trong các nội dung bổ sung, chỉnh sửa lần này là thống nhất lại để đảm bảo Quy chuẩn Việt Nam về Quy hoạch xây dựng và Quy hoạch đô thị phù hợp và thuận tiện trong việc thực hiện và phù hợp với các văn bản pháp luật liên quan đến công tác quy hoạch đô thị và nông thôn bao gồm các văn bản chính như sau:

- Luật Quy hoạch đô thị và nông thôn; Nghị định xx/2025/NĐ-CP,…, các thông tư liên quan và một số văn bản khác;
- Hệ thống các Quy chuẩn liên quan của Ngành Xây dựng và các Quy chuẩn, Tiêu chuẩn khác.
- Các quy định của hệ thống văn bản về Quy chuẩn kỹ thuật: Luật Tiêu chuẩn và Quy chuẩn kỹ thuật; Nghị định số 127/2007/NĐ-CP ngày 01/08/2007; Tiêu chuẩn Việt Nam TCVN 1-2:2008 Xây dựng tiêu chuẩn. Phần 2: Quy định về trình bày và thể hiện nội dung tiêu chuẩn quốc gia.

1.2. Cấu trúc lại nội dung của dự thảo Quy chuẩn.

Dự thảo QCVN 01:2025, Quy chuẩn xây dựng Việt Nam về Quy hoạch xây dựng được điều chỉnh tên thành Quy chuẩn xây dựng Việt Nam về Quy hoạch đô thị và nông thôn; được cấu trúc lại các phần cho phù hợp với Thông tư hướng dẫn về nội dung của Quy chuẩn do Bộ Khoa học công nghệ ban hành và thuận tiện trong công tác tra cứu, dẫn chiếu. Quy chuẩn cấu trúc theo các nội dung: I. Quy định chung bao gồm các quy định về các nội dung cơ bản nhất, chung nhất của đồ án quy hoạch áp dụng cho toàn đô thị; II. Quy định kỹ thuật bao gồm các quy định các vấn đề chi tiết, các chỉ tiêu, thông số kỹ thuật áp dụng cho 03 khu vực cơ bản là: khu vực đô thị xây dựng mới, khu vực đô thị cũ cải tạo, chỉnh trang, khu vực nông thôn; III. Tổ chức thực hiện: quy định về việc thực hiện theo quy chuẩn này.

Chỉnh sửa hiệu chỉnh lại các nội dung để đảm bảo Quy chuẩn ngắn gọn, đáp ứng được việc vận dụng trong trình lập, thẩm định, phê duyệt các đồ án quy hoạch xây dựng, quy hoạch đô thị và cấp giấy phép quy hoạch;

Giới hạn và xác định lại mức độ áp dụng của Quy chuẩn đảm bảo Quy chuẩn là quy định bắt buộc chỉ cho công tác lập và thẩm định đồ án quy hoạch. Các nội dung quản lý đô thị khác bắt buộc tuân thủ đồ án quy hoạch và các văn bản khác có liên quan;

Giới hạn để Quy chuẩn QCVN 01:2025/BXD và QCVN 07:2023/BXD không trùng lặp nhau dựa vào nguyên tắc: QCVN 01:2025/BXD quy định các nội dung liên quan đến bên ngoài hàng rào công trình hạ tầng kỹ thuật đô thị, các nội dung bên trong hàng rào công trình hạ tầng kỹ thuật đô thị do QCVN 07:2023/BXD quy định;

II. Chỉnh sửa, bổ sung các nội dung

Căn cứ vào các văn bản góp ý từ các địa phương, các đánh giá từ thực tiễn áp dụng QCXDVN 01:2021, các vấn đề và yêu cầu mới (sử dụng hiệu quả tài nguyên (đất đai, nguồn nước) và năng lượng, giảm phát thải, bảo vệ môi trường, ứng phó biến đổi khí hậu, phát triển bền vững…) để rà soát, điều chỉnh các nội dung yêu cầu, chỉ tiêu, quy định kỹ thuật cho phù hợp.

Các nội dung chỉnh sửa, bổ sung cụ thể như sau:

NGUYÊN VĂN QCVN 01:2021/BXD	ĐỀ XUẤT SỬA ĐỔI	GIẢI THÍCH
1.1. Phạm vi điều chỉnh Quy chuẩn này quy định về các mức giới hạn của đặc tính kỹ thuật và yêu cầu quản lý bắt buộc phải tuân thủ trong quá trình lập, thẩm định, phê duyệt, điều chỉnh quy hoạch, tổ chức thực hiện quy hoạch, quản lý phát triển theo quy hoạch đã được phê duyệt và làm cơ sở để xây dựng tiêu chuẩn quốc gia, quy chuẩn địa phương trong lĩnh vực quy hoạch xây dựng.	**1.1. Phạm vi áp dụng** Quy chuẩn này quy định về các mức giới hạn của đặc tính kỹ thuật và yêu cầu quản lý bắt buộc phải tuân thủ trong hoạt động quy hoạch đô thị và nông thôn, trong quá trình lập, thẩm định, phê duyệt, điều chỉnh quy hoạch, tổ chức thực hiện quy hoạch và làm cơ sở để xây dựng tiêu chuẩn quốc gia, quy chuẩn địa phương trong lĩnh vực quy hoạch đô thị và nông thôn.	Để phù hợp với Luật Quy hoạch đô thị và nông thôn và sửa đổi (2025).
1.2. Đối tượng áp dụng Quy chuẩn này áp dụng đối với các tổ chức, cá nhân có liên quan đến hoạt động quy hoạch xây dựng bao gồm lập, thẩm định, phê duyệt, điều chỉnh quy hoạch, tổ chức thực hiện quy hoạch, quản lý phát triển theo quy hoạch đã được phê duyệt và công tác xây dựng tiêu chuẩn quốc gia, quy chuẩn địa phương trong lĩnh vực quy hoạch xây dựng.	**1.2. Đối tượng áp dụng** Quy chuẩn này áp dụng đối với các tổ chức, cá nhân có liên quan đến hoạt động quy hoạch đô thị và nông thôn, và các hoạt động liên quan.	Để phù hợp với Luật Quy hoạch đô thị và nông thôn và sửa đổi (2025).
1.3. Tài liệu viện dẫn Các tài liệu viện dẫn sau là cần thiết cho việc áp dụng quy chuẩn này. Trường hợp các tài liệu viện dẫn được sửa đổi, bổ sung và thay thế thì áp dụng phiên bản mới nhất. - QCVN 01-1:2018/BYT-Quy chuẩn kỹ thuật quốc gia về Chất lượng nước sạch sử dụng cho mục đích sinh hoạt; - QCVN 01:2020/BCT-Quy chuẩn kỹ thuật quốc gia về Yêu cầu thiết kế cửa hàng xăng dầu; - QCVN 02:2012/BTNMT-Quy chuẩn kỹ thuật	**1.5. Tài liệu viện dẫn** Các tài liệu viện dẫn sau là cần thiết cho việc áp dụng quy chuẩn này. Trường hợp các tài liệu viện dẫn được sửa đổi, bổ sung và thay thế thì áp dụng phiên bản mới nhất. - QCVN 01-1:2024/BYT - Quy chuẩn kỹ thuật quốc gia về Chất lượng nước sạch sử dụng cho mục đích sinh hoạt; - QCVN 01:2020/BCT - Quy chuẩn kỹ thuật quốc gia về Yêu cầu thiết kế cửa hàng xăng dầu;	Cập nhật QCVN mới.

NGUYÊN VĂN QCVN 01:2021/BXD	ĐỀ XUẤT SỬA ĐỔI	GIẢI THÍCH
quốc gia về Lò đốt chất thải rắn y tế; - QCVN 04:2021/BXD-Quy chuẩn kỹ thuật quốc gia về Nhà chung cư; - QCVN 06:2021/BXD-Quy chuẩn kỹ thuật quốc gia về An toàn cháy cho nhà và công trình; - QCVN 07:2016/BXD-Quy chuẩn kỹ thuật quốc gia về Các công trình hạ tầng kỹ thuật; - QCVN 09:2017/BXD-Quy chuẩn kỹ thuật quốc gia về Các công trình xây dựng sử dụng năng lượng hiệu quả; - QCVN 10:2014/BXD-Quy chuẩn kỹ thuật quốc gia về Xây dựng công trình đảm bảo người khuyết tật tiếp cận sử dụng; - QCVN 17:2018/BXD-Quy chuẩn kỹ thuật quốc gia về Xây dựng, lắp đặt phương tiện quảng cáo ngoài trời; - QCVN 26:2010/BTNMT-Quy chuẩn kỹ thuật quốc gia về Tiếng ồn và rung động; - QCVN 33:2011/BTTTT-Quy chuẩn kỹ thuật quốc gia về Lắp đặt mạng cáp ngoại vi viễn thông; - QCVN QTĐ 8:2010/BCT-Quy chuẩn kỹ thuật quốc gia về Kỹ thuật điện; - Quy định về kỹ thuật an toàn lưới điện hạ áp nông thôn (ban hành theo Quyết định số 34/2006/QĐ-BCN ngày 13 tháng 09 năm 2006 của Bộ Công nghiệp).	- QCVN 02:2012/BTNMT - Quy chuẩn kỹ thuật quốc gia về Lò đốt chất thải rắn y tế; - QCVN 04:2021/BXD - Quy chuẩn kỹ thuật quốc gia về Nhà chung cư; - QCVN 06:2022/BXD - Quy chuẩn kỹ thuật quốc gia về An toàn cháy cho nhà và công trình; - Sửa đổi 01:2023 QCVN 06: 2022/BXD - Quy chuẩn kỹ thuật quốc gia về An toàn cháy cho nhà và công trình; - QCVN 07:2023/BXD - Quy chuẩn kỹ thuật quốc gia về Các công trình hạ tầng kỹ thuật; - QCVN 08:2023/BTNMT - Quy chuẩn kỹ thuật quốc gia về chất lượng nước mặt; - QCVN 09:2023/BTNMT - Quy chuẩn kỹ thuật quốc gia về chất lượng nước dưới đất; - QCVN 10:2023/BTNMT - Quy chuẩn kỹ thuật quốc gia về chất lượng nước biển; - QCVN 14:2025/BTNMT - Quy chuẩn kỹ thuật quốc gia về nước thải sinh hoạt và nước thải đô thị, khu dân cư tập trung; - QCVN 40:2025/BTNMT - Quy chuẩn kỹ thuật quốc gia về nước thải công nghiệp; - QCVN 62:2025/BTNMT - Quy chuẩn kỹ thuật quốc gia về nước thải chăn nuôi; - QCVN 02:2022/BXD - Quy chuẩn kỹ thuật quốc gia về số liệu điều kiện tự nhiên dùng trong xây dựng; - QCVN 10:2024/BXD - Quy chuẩn kỹ thuật	

NGUYÊN VĂN QCVN 01:2021/BXD	ĐỀ XUẤT SỬA ĐỔI	GIẢI THÍCH
	quốc gia về xây dựng công trình đảm bảo tiếp cận sử dụng; - QCVN 09:2017/BXD-Quy chuẩn kỹ thuật quốc gia về Các công trình xây dựng sử dụng năng lượng hiệu quả; - QCVN 10:2014/BXD-Quy chuẩn kỹ thuật quốc gia về Xây dựng công trình đảm bảo người khuyết tật tiếp cận sử dụng; - QCVN 17:2018/BXD-Quy chuẩn kỹ thuật quốc gia về Xây dựng, lắp đặt phương tiện quảng cáo ngoài trời; - QCVN 26:2010/BTNMT-Quy chuẩn kỹ thuật quốc gia về Tiếng ồn và rung động; - QCVN 33:2011/BTTTT-Quy chuẩn kỹ thuật quốc gia về Lắp đặt mạng cáp ngoại vi viễn thông; - QCVN QTĐ 8:2010/BCT-Quy chuẩn kỹ thuật quốc gia về Kỹ thuật điện; - Quy định về kỹ thuật an toàn lưới điện hạ áp nông thôn (ban hành theo Quyết định số 34/2006/QĐ-BCN ngày 13/9/2006 của Bộ Công nghiệp).	
1.4 Giải thích từ ngữ	**1.6. Khái niệm và thuật ngữ**	
Trong quy chuẩn này, các thuật ngữ dưới đây được hiểu như sau:	Trong quy chuẩn này, các thuật ngữ dưới đây được hiểu như sau:	
1.4.1 Quy hoạch xây dựng Việc tổ chức không gian của đô thị, nông thôn và các khu chức năng; tổ chức hệ thống công	[Bỏ]	Không còn khái niệm “quy hoạch xây dựng” theo Luật Quy hoạch đô thị và nông thôn và sửa đổi (2025), cũng như

NGUYÊN VĂN QCVN 01:2021/BXD	ĐỀ XUẤT SỬA ĐỔI	GIẢI THÍCH
trình hạ tầng kỹ thuật, hạ tầng xã hội; tạo lập môi trường thích hợp cho người dân sống tại các vùng lãnh thổ, bảo đảm kết hợp hài hoà giữa lợi ích quốc gia với lợi ích cộng đồng, đáp ứng các mục tiêu phát triển kinh tế - xã hội, quốc phòng, an ninh, bảo vệ môi trường, ứng phó với biến đổi khí hậu. Quy hoạch xây dựng được thể hiện thông qua đồ án quy hoạch xây dựng gồm sơ đồ, bản vẽ, mô hình và thuyết minh. CHÚ THÍCH: Quy hoạch xây dựng bao gồm các loại quy hoạch được quy định tại Luật sửa đổi, bổ sung một số điều của 37 luật có liên quan đến quy hoạch. **1.4.2 Quy hoạch đô thị** Việc tổ chức không gian, kiến trúc, cảnh quan đô thị, hệ thống công trình hạ tầng kỹ thuật, công trình hạ tầng xã hội và nhà ở để tạo lập môi trường sống thích hợp cho người dân sống trong đô thị. Quy hoạch đô thị được thể hiện thông qua đồ án quy hoạch đô thị.		Luật Xây dựng sửa đổi (2025). Khái niệm “quy hoạch đô thị và nông thôn” đã được đề cập trong Luật Quy hoạch đô thị và nông thôn (Điều 2, khoản 6).
	1) Chức năng sử dụng đất quy hoạch (zone, zoning): Là hoạt động khai thác không gian chính được quy hoạch đô thị, nông thôn phân loại và chỉ định cho một phạm vi đất đai nhất định. **2) Mã chức năng (zoning code):** Là mã hiệu gắn với từng loại chức năng tại mỗi cấp độ quy hoạch. Mã chức năng phân theo 3 cấp (1, 2 và 3), tương ứng với 3 cấp độ quy hoạch.	Làm rõ khái niệm zoning để xác định thành tố cơ bản của quy hoạch. Phân biệt rõ giữa Chức năng đơn lẻ và Nhóm chức năng. Đề xuất khái niệm “Mã chức năng” để gán thuộc tính quản lý với từng loại đất. Mã chức năng trong quy hoạch đô thị nông thôn định vị các quy định gắn với chức năng đất quy hoạch (tương lai 20-25 năm), được phân khai theo 3 cấp độ

NGUYÊN VĂN QCVN 01:2021/BXD	ĐỀ XUẤT SỬA ĐỔI	GIẢI THÍCH
	CHÚ THÍCH: - Các quy định theo chức năng quy hoạch được gán với từng lô đất và mã chức năng. - Quy định của mã lô đất cấp trên (số nhỏ hơn) là cơ sở để phân tách thành các mã lô đất trong cấp kế tiếp. - Trường hợp mã cấp nào đã cung cấp đủ điều kiện để làm cơ sở cho xác định thửa đất trong kế hoạch sử dụng đất thì gọi là mã cuối, và không cần tiếp tục phân tách.	bản đồ quản lý (quy hoạch chung, phân khu, chi tiết), sau đó chuyển hoá sang Mã đất (trong kế hoạch sử dụng đất để quản lý việc giao đất trong thời hạn 1-5 năm). Khái niệm tương đương: "zoning code" là thông lệ ở hầu hết các nước phát triển. Tham khảo: https://smartcodecentral.com/
1.4.3 Khu chức năng Bao gồm khu kinh tế, khu công nghiệp, khu chế xuất, khu công nghệ cao; khu du lịch; khu nghiên cứu, đào tạo; khu thể dục thể thao. **1.4.4 Đô thị** Khu vực tập trung dân cư sinh sống có mật độ cao và chủ yếu hoạt động trong lĩnh vực kinh tế phi nông nghiệp, là trung tâm chính trị, hành chính, kinh tế, văn hóa hoặc chuyên ngành, có vai trò thúc đẩy sự phát triển kinh tế - xã hội của quốc gia hoặc một vùng lãnh thổ, một địa phương, bao gồm nội thành, ngoại thành của thành phố; nội thị, ngoại thị của thị xã; thị trấn.	[Bỏ]	Khái niệm "đô thị", "khu chức năng" đã được đề cập trong Luật Quy hoạch đô thị và nông thôn (Điều 2, khoản 1 và 5). Khái niệm được chính sửa tại Điều 2.1, Luật sửa đổi, bổ sung một số điều của Luật quy hoạch đô thị và nông thôn (Dự thảo 9/2025): "Đô thị là phạm vi không gian tập trung dân cư sinh sống có mật độ cao và chủ yếu hoạt động trong lĩnh vực phi nông nghiệp; **được quy hoạch và đầu tư xây dựng đồng bộ các cơ sở hạ tầng kỹ thuật và hạ tầng xã hội;** là trung tâm tổng hợp hoặc chuyên ngành; có vai trò thúc đẩy phát triển kinh tế - xã hội của quốc gia hoặc một vùng lãnh thổ." Bổ sung khái niệm "chức năng sử dụng đất quy hoạch" và các khái niệm liên quan, vì đây là thành tố căn bản của quy hoạch đô thị và nông thôn, song chưa được định nghĩa trong van bản pháp

NGUYÊN VĂN QCVN 01:2021/BXD	ĐỀ XUẤT SỬA ĐỔI	GIẢI THÍCH
		luật.
1.4.5 Đất xây dựng đô thị Đất dành để xây dựng các chức năng đô thị (gồm cả hệ thống hạ tầng kỹ thuật đô thị) bao gồm đất dân dụng và đất ngoài dân dụng.	**5a) Đất xây dựng:** Là quỹ đất dành cho xây dựng, gồm khu vực dân dụng đô thị, khu vực dân dụng nông thôn, đất ngoài dân dụng và đất chưa xác định chức năng. **5b) Đất hạn chế xây dựng:** Là phần diện tích tự nhiên còn lại ngoài đất xây dựng; bao gồm các chức năng: Dự trữ xây dựng, Sản xuất nông nghiệp; Rừng, Sông suối kênh rạch, Hồ ao đầm; Đất chưa sử dụng. **5c) Đất chưa xác định chức năng:** Dùng cho lô đất chưa xác định chức năng, hoặc chức năng thuộc lĩnh vực không công bố, hoặc đã xoá chức năng cũ mà chưa xác định chức năng mới.	Sửa khái niệm "đất xây dựng đô thị" thành "đất xây dựng", tránh thu hẹp khái niệm một cách không cần thiết, do: - Đối tượng sàng lọc đầu tiên của quy hoạch là phạm vi xây dựng/hạn chế xây dựng, sau đó mới đến khu vực phát triển đô thị; - Không gian đô thị hoá luôn biến động; - Không gian hành chính đô thị không phản ánh đúng không gian đô thị hoá; - Không thể phân tách chính xác giữa đất xây dựng đô thị / nông thôn / khu chức năng. - Bổ sung khái niệm trái nghĩa "đất hạn chế xây dựng": tương đương "Khu vực nông nghiệp và chức năng khác" đề cập trong Thông tư 16/2025/TT-BXD. - Bổ sung khái niệm "đất chưa xác định chức năng" để đáp ứng các trường hợp chưa sử dụng, hoặc chưa xác định chức năng mới xong đã xoá bỏ chức năng cũ.
1.4.6 Đất dân dụng Đất để xây dựng các công trình chủ yếu phục vụ các hoạt động dân dụng bao gồm: đất đơn vị ở hoặc đất ở tại đô thị, đất công trình dịch vụ - công cộng đô thị, đất cây xanh công cộng đô thị và đất hạ tầng kỹ thuật đô thị.	**6a) Khu vực dân dụng:** Là quỹ đất dành cho xây dựng các công trình chủ yếu phục vụ các hoạt động của người dân trong khu vực phát triển đô thị, nông thôn. **6b) Khu vực dân dụng đô thị:** là khu vực dân dụng nằm trong khu vực phát triển đô thị, gồm	Thay "Đất dân dụng" bằng "Khu vực dân dụng" để phù hợp với Phụ lục 3, thông tư 16/2025/TT-BXD. Mở rộng khái niệm đất dân dụng để quản lý cả đô thị và nông thôn theo cùng hệ quy chiếu. Phân biệt thành khu vực

NGUYÊN VĂN QCVN 01:2021/BXD	ĐỀ XUẤT SỬA ĐỔI	GIẢI THÍCH
	các chức năng: - Phần diện tích có chức năng dân dụng trong đất sử dụng hỗn hợp; - Đất đơn vị ở đô thị; - Đất dịch vụ dân sinh (bao gồm các chức năng sản xuất, kinh doanh, dịch vụ, thương mại bố trí phân tán trong khu dân cư); - Đất dịch vụ công cộng (bao gồm cả cơ quan, trường học, bệnh viện, công trình cộng cộng khác); - Đất cây xanh sử dụng công cộng; - Đất giao thông và hạ tầng kỹ thuật đô thị; - Không bao gồm đất nông nghiệp gắn với nhà ở. **6c) Khu vực dân dụng nông thôn:** là khu vực dân dụng nằm ngoài khu vực phát triển đô thị, gồm các chức năng: - Phần diện tích có chức năng dân dụng trong đất sử dụng hỗn hợp; - Đất đơn vị ở nông thôn; - Đất dịch vụ dân sinh (bao gồm các chức năng sản xuất, kinh doanh, dịch vụ, thương mại phân tán trong khu dân cư); - Đất dịch vụ công cộng (bao gồm cả cơ quan, trường học, bệnh viện, công trình cộng cộng khác); - Đất cây xanh công cộng; - Đất giao thông và hạ tầng kỹ thuật nông thôn;	dân dụng đô thị / nông thôn để áp dụng cho từng khu vực. Các công trình công cộng phục vụ dân cư thuộc về phạm trù khu vực dân dụng. Điều này đã được áp dụng từ các QC-01 trước đây. Dự thảo này không thay đổi khái niệm đó. Lưu ý, đất dân dụng bao gồm cả: - Cơ quan hành chính phi tập trung (khu đất có diện tích < 5ha); - Dịch vụ công cộng phi tập trung; - Dịch vụ - thương mại, sản xuất - kinh doanh phi tập trung. Trường hợp nếu các khu đất có chức năng như nêu trên mà bố trí tập trung (với diện tích trên 5ha) thì được xếp vào loại khu chức năng chuyên biệt (khu hành chính chính trị, giáo dục đào tạo, y tế, khu cụm công nghiệp, khu thương mại dịch vụ tập trung…) và được phân loại “ngoài dân dụng”. Hệ số lấp đầy không chỉ dùng để đánh giá hiện trạng, mà còn có thể sử dụng trong tính toán dự trữ phát triển đô thị. Khái niệm quốc tế tương tự: Tỷ lệ bỏ trống (Vacancy rate), Tỷ lệ chiếm hữu (Occupation rate), Hệ số dự phòng (Flexibility reserve). Tham khảo: https://www.mdpi.com/2075-

NGUYÊN VĂN QCVN 01:2021/BXD	ĐỀ XUẤT SỬA ĐỔI	GIẢI THÍCH
	- Không bao gồm đất nông nghiệp gắn với nhà ở. **6d) Khu vực ngoài dân dụng:** là phần còn lại của đất xây dựng, nằm ngoài khu vực dân dụng. **6e) Tỷ lệ lấp đầy** Là chỉ số đánh giá mức độ lấp đầy của khu vực dân dụng hiện hữu, bằng cách so sánh giữa mật độ dân số thực trạng với mật độ dân số tối đa mà khu vực có thể dung nạp theo định hướng của quy hoạch. GHI CHÚ: "Bố trí phân tán": là sự phân bố các khu đất có chức năng chuyên biệt trong khu vực dân dụng mà diện tích mỗi khu nhỏ hơn 5ha. Khi các khu đất có chức năng chuyên biệt mà có diện tích từ 5ha trở lên thì được coi là "bố trí tập trung", và không được tính vào khu vực dân dụng.	5309/15/8/1378#:~:text=Flexible%20control%20mechanisms:%20These%20are,dynamic%20FAR%20ranges%20%5B25%5D.
1.4.7 Khu vực phát triển đô thị Khu vực được xác định để đầu tư phát triển đô thị trong một giai đoạn nhất định. Khu vực phát triển đô thị bao gồm: Khu vực phát triển đô thị mới, khu vực phát triển đô thị mở rộng, khu vực cải tạo, khu vực bảo tồn, khu vực tái thiết đô thị, khu vực có chức năng chuyên biệt.	**7) Khu vực phát triển đô thị** Là khu vực được quy hoạch và đầu tư xây dựng đồng bộ các cơ sở hạ tầng kỹ thuật và hạ tầng xã hội theo tiêu chuẩn đô thị. CHÚ THÍCH: Khái niệm được sử dụng khi khoanh vùng phát triển đô thị, để phân biệt với khu vực hạn chế phát triển đô thị. Các loại hình tổ chức không gian trong khu vực phát triển đô thị bao gồm: - Khu vực đô thị mới: là khu vực được định hướng để phát triển đô thị;	Giữ nguyên tên khái niệm trong QCVN 01:2021/BXD. Sửa đổi cụm từ "xây dựng đồng bộ các cơ sở hạ tầng kỹ thuật và hạ tầng xã hội theo tiêu chuẩn đô thị" để phù hợp với Luật sửa đổi, bổ sung một số điều của Luật quy hoạch đô thị và nông thôn (Điều 2 khoảng 1, Dự thảo 9/2025). Lưu ý: Dự thảo Nghị quyết phân loại đô thị (thay thế NQ-1210) sử dụng từ "đô thị" để chỉ "khu vực hành chính đô thị" gồm thành phố và phường. Do đó các

NGUYÊN VĂN QCVN 01:2021/BXD	ĐỀ XUẤT SỬA ĐỔI	GIẢI THÍCH
	- Khu vực đô thị hiện hữu: là khu vực đã phát triển đô thị; căn cứ vào đặc điểm và tỷ lệ lấp đầy của khu vực, quy hoạch lựa chọn giải pháp tổ chức không gian đô thị theo các dạng: bảo tồn đô thị lịch sử, cải tạo, chỉnh trang, tái thiết đô thị hiện hữu. Khu vực có chức năng chuyên biệt: là khu vực được tổ chức theo đặc thù chức năng chuyên biệt, gắn liền với khu vực phát triển đô thị đô thị.	từ "đô thị" sử dụng trong QC-01 sửa đổi đều nằm trong các ngữ danh từ để tránh xung đột thuật ngữ.
1.4.8 Đơn vị ở Khu chức năng cơ bản của đô thị chủ yếu phục vụ nhu cầu ở bao gồm: các nhóm nhà ở; các công trình dịch vụ - công cộng, cây xanh công cộng phục vụ cho nhu cầu thường xuyên, hàng ngày của cộng đồng dân cư; đường giao thông (đường từ cấp phân khu vực đến đường nhóm nhà ở) và bãi đỗ xe cho đơn vị ở.	**8) Đơn vị ở** Đơn vị ở là khu chức năng cơ bản tại đô thị và nông thôn, phục vụ nhu cầu ở và các nhu cầu thường xuyên, thiết yếu của một cộng đồng dân cư. Đơn vị ở được xác định theo vùng phục vụ của trường tiểu học hoặc trường trung học cơ sở, hoặc công trình công cộng cấp cơ sở tương đương, trong trường hợp chưa có trường học.. Đơn vị ở đô thị gồm các chức năng: nhà ở (hoặc nhóm nhà ở) đô thị, dịch vụ dân sinh (cơ sở dịch vụ hoặc sản xuất kinh doanh phi tập trung phân bố trong đơn vị ở), dịch vụ công cộng (bao gồm cả trụ sở hành chính), cây xanh sử dụng công cộng, đường giao thông và bãi đỗ xe, và các chức năng khác (như đất dự trữ, đất di tích, tôn giáo, tín ngưỡng...) Đơn vị ở nông thôn gồm các chức năng: nhà ở (hoặc nhóm nhà ở) nông thôn, dịch vụ dân sinh (cơ sở dịch vụ hoặc sản xuất kinh doanh phi tập trung phân bố trong đơn vị ở), dịch vụ công cộng (bao gồm cả trụ sở hành chính cấp xã), cây xanh	Bổ sung khái niệm "đơn vị ở nông thôn", thay thế khái niệm "điểm dân cư nông thôn". Quốc tế: nhiều nước gọi là đơn vị trường học, xác định theo trường tiểu học. 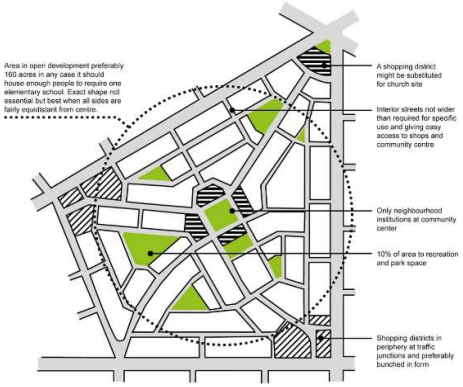 Đơn vị ở là đơn vị tính toán để cung cấp dịch vụ đô thị cơ bản đến từng người dân. Mỗi dịch vụ công cộng cấp cơ sở đều có năng lực phục vụ trong một phạm vi nhất định, gọi là vùng phủ dịch

NGUYÊN VĂN QCVN 01:2021/BXD	ĐỀ XUẤT SỬA ĐỔI	GIẢI THÍCH
	sử dụng công cộng (cấp xã), đường giao thông và bãi đỗ xe, và các chức năng khác (như đất dự trữ đơn vị ở, đất sản xuất kinh doanh phi tập trung, đất nông nghiệp gắn với nhà ở, đất di tích, tôn giáo, tín ngưỡng phân bố trong đơn vị ở...)	vụ. Các khu vực dân cư, dù là đô thị hay nông thôn, cần được tính toán để tổ chức sao cho các dịch vụ cơ bản được phủ đến toàn bộ cộng đồng. Ngay cả trường hợp nông thôn phân tán, vùng sâu vùng xa, việc tính toán vùng phủ dịch vụ cơ bản (trường học, nhà trẻ, trạm xá...) vẫn là thiết yếu. Khái niệm "điểm dân cư nông thôn" trước đây nặng về mô hình không gian (phải là điểm) mà không đề cập cách xác định. Do đó cần được cải tiến. Lưu ý: đất nông nghiệp gắn với nhà ở (cả đô thị và nông thôn) đều không được tính vào đất đơn vị ở.
1.4.9 Nhóm nhà ở Tổ hợp các công trình nhà ở có không gian công cộng sử dụng chung (vườn hoa, sân chơi, bãi đỗ xe phục vụ nhóm nhà ở và đường cấp nội bộ không bao gồm đường phân khu vực...).	**9) Nhóm nhà ở** Là tổ hợp các công trình nhà ở có không gian công cộng sử dụng chung (vườn hoa, sân chơi, bãi đỗ xe phục vụ nhóm nhà ở và đường cấp nội bộ không bao gồm đường phân khu vực...)	Lưu ý: "nhóm nhà ở" là "tổ hợp" chứ không phải chức năng. Quốc tế: Khái niệm đơn vị ở của Ler Corbusier (Unite d' Habitation) đề cập nhóm nhà ở chung cư chứ không phải đơn vị ở (neighborhood). Hệ thống XHCN (Liên Xô cũ) xác định theo vùng phục vụ của trường mầm non.
1.4.10 Lô đất Bao gồm một hoặc nhiều thửa đất liền kề có chức năng sử dụng đất giống nhau được giới hạn bởi các tuyến đường giao thông, các đường ranh giới tự nhiên hoặc nhân tạo khác.	**10) Lô đất** Là một phạm vi mặt đất được xác định một ranh giới khép kín và một chức năng sử dụng đất quy hoạch.	Để phù hợp với định nghĩa về "chức năng sử dụng đất" trong dự thảo sửa đổi QC-01 (cột 2, mục 1.6, khoản 5a).

NGUYÊN VĂN QCVN 01:2021/BXD	ĐỀ XUẤT SỬA ĐỔI	GIẢI THÍCH
1.4.11 Nhà ở riêng lẻ Nhà ở được xây dựng trên thửa đất riêng biệt thuộc quyền sử dụng hợp pháp của tổ chức, hộ gia đình, cá nhân, bao gồm nhà biệt thự, nhà ở liền kề và nhà ở độc lập. **1.4.12 Nhà chung cư** Nhà ở có từ hai tầng trở lên, có nhiều căn hộ, có lối đi, cầu thang chung, có phần sở hữu riêng, phần sở hữu chung và hệ thống công trình hạ tầng sử dụng chung cho các hộ gia đình, cá nhân, tổ chức.	[Bỏ]	Đã đề cập trong Luật Nhà ở, do đó không cần nhắc lại tại QC-01.
1.4.13 Đất sử dụng hỗn hợp Đất xây dựng nhà, công trình hỗn hợp hoặc được sử dụng cho một số mục đích khác nhau được xác định trong đồ án quy hoạch. **1.4.14 Công trình hỗn hợp** Công trình có các chức năng sử dụng khác nhau.	**11) Đất sử dụng hỗn hợp** Là khu đất được định hướng phát triển phối hợp giữa chức năng ở và một hay nhiều chức năng khác. - Lô đất hỗn hợp mã cấp 1: là lô đất định hướng phát triển phối hợp giữa chức năng đơn vị ở và 1 hoặc nhiều chức năng khác. - Lô đất hỗn hợp mã cấp 2: là lô đất định hướng phát triển phối hợp giữa chức năng nhóm nhà ở và 1 hoặc nhiều chức năng khác. - Lô đất hỗn hợp mã cấp 3: là lô đất để xây dựng công trình hỗn hợp. **12) Công trình hỗn hợp** Là công trình hoặc tổ hợp công trình phối hợp giữa nhà ở và một hoặc nhiều chức năng khác.	Đất sử dụng hỗn hợp là khái niệm dùng trong quy hoạch đô thị và nông thôn, để định hướng cho tương lai dài hạn (10-25 năm sau). Quy hoạch, kế hoạch sử dụng đất theo Luật Đất đai là để quản lý sử dụng đất trong tương lai gần (1-5 năm sau). Việc có một số khái niệm khác nhau là cần thiết và hiển nhiên. Điều 218 Luật Đất đai (2024) đề cập khả năng khai thác lưỡng dụng, đa dụng trong 1 loại đất. Điều này không trùng với khái niệm “hỗn hợp” trong quy hoạch đô thị nông thôn: là khu vực định hướng ban đầu là phối hợp đa chức năng, sau đó từng chức năng sẽ được phân tách trong quá trình cụ thể hoá quy hoạch ĐT-NT. Công trình thì luôn luôn đa chức năng. Khái niệm hỗn hợp chỉ có ý nghĩa khi nó khuyến khích sự kết hợp giữa dân cư

NGUYÊN VĂN QCVN 01:2021/BXD	ĐỀ XUẤT SỬA ĐỔI	GIẢI THÍCH
		và chức năng khác dân cư. Làm rõ sự khác nhau của khái niệm khu đất sử dụng hỗn hợp trong các cấp độ quy hoạch. Chỉ áp dụng thuật ngữ "hỗn hợp" cho trường hợp có bố tró dân cư.
1.4.15 Đất cây xanh đô thị Bao gồm: đất cây xanh sử dụng công cộng, đất cây xanh sử dụng hạn chế, đất cây xanh chuyên dụng. CHÚ THÍCH 1: Đất cây xanh sử dụng công cộng trong đô thị là đất công viên, vườn hoa, sân chơi, đảm bảo tiếp cận của người dân; CHÚ THÍCH 2: Đất cây xanh sử dụng hạn chế là đất cây xanh được trồng trong khuôn viên các công trình, công viên chuyên đề do tổ chức, cá nhân quản lý và sử dụng; CHÚ THÍCH 3: Đất cây xanh chuyên dụng là đất các loại cây xanh trong vườn ươm, đất cây xanh phục vụ nghiên cứu, đất cây xanh cách ly.	**13) Đất cây xanh công cộng** Là đất để làm không gian công cộng mở, phục vụ các mục đích công cộng tại đô thị và nông thôn. Đất cây xanh công cộng gồm: đất cây xanh sử dụng công cộng, đất cây xanh chuyên dụng và có thể bao gồm đất cây xanh sử dụng hạn chế quy đổi. **Đất cây xanh sử dụng công cộng:** là đất cây xanh công cộng được bảo tồn hoặc xây dựng để phục vụ nhu cầu vui chơi giải trí, giao tiếp ngoài trời của cộng đồng dân cư đô thị, nông thôn, đảm bảo sự tự do tiếp cận của mọi người, đảm bảo an ninh an toàn và được đầu tư cảnh quan, tiện ích, trang thiết bị tương ứng với thể loại công trình mà quy hoạch chỉ định, như công viên, vườn hoa, sân chơi. Đất cây xanh sử dụng hạn chế: là không gian xanh nằm trong đất không phải là "đất cây xanh công cộng", như cây xanh trong khuôn viên công trình, vườn trên mái, vườn ươm, công viên chuyên đề… Đất cây xanh sử dụng hạn chế quy đổi: Trường hợp một phần hoặc toàn bộ đất cây xanh sử dụng hạn chế được đảm bảo cung cấp cho cộng đồng với các điều kiện tương đương với đất cây xanh công cộng (như khu cây xanh trong khuôn	Đất cây xanh công cộng là khu đất không gian mở, có trồng cây xanh, thuộc sở hữu công cộng, phục vụ mục đích công cộng, cả ở đô thị và nông thôn. Lưu ý: - Khái niệm "Đất cây xanh công cộng" khác với khái niệm "đất cây xanh đô thị" đề cập trong Nghị quyết 06-NQ/TW và Nghị quyết 148/NQ-CP "đất cây xanh đô thị". "Đất cây xanh đô thị" có thể bao gồm các loại đất có cây xanh khác như lâm nghiệp, nông nghiệp trong đô thị, và các khu "cây xanh sử dụng hạn chế". - Cây xanh sử dụng hạn chế là khuôn viên cây xanh trong đất không phải là cây xanh công cộng. Quy định nhằm tạo điều kiện quy đổi để khuyến khích phát triển không gian xanh công cộng trong đất ngoài công cộng. Lưu ý: Cây xanh đường phố là vật thể tồn tại trong đất giao thông, không phải khái niệm sử dụng đất. Nếu phân biệt không gian đó thành đất cây xanh sử dụng hạn chế, có thể quy đổi thành đất cây xanh sử dụng công cộng thì sẽ phải

NGUYÊN VĂN QCVN 01:2021/BXD	ĐỀ XUẤT SỬA ĐỔI	GIẢI THÍCH
	viên nhà chung cư, sân trước công trình công cộng thiết kế không ngăn cách với đường phố, vườn trên mái công trình được sử dụng dưới dạng không gian công cộng…) thì có thể tính toán quy đổi như đất cây xanh công cộng. Đất cây xanh chuyên dụng: là đất cây xanh công cộng, được chỉ định để phục vụ một hoặc vài mục đích chuyên biệt như cách ly công nghiệp, vùng đệm sinh thái, vùng đệm ATMT, khu vực bảo vệ mặt nước...	tính đến phần thiệt hại về diện tích dành cho đất giao thông.
1.4.16 Đất cây xanh sử dụng công cộng trong đơn vị ở Bao gồm công viên, vườn hoa, sân chơi phục vụ cho nhu cầu và đảm bảo khả năng tiếp cận của mọi người dân trong đơn vị ở.	**14) Không gian xanh sử dụng công cộng trong nhóm nhà ở** Gồm đất cây xanh sử dụng công cộng hoặc đất cây xanh sử dụng hạn chế quy đổi, được bố trí trong nhóm nhà ở; dùng để bố trí các công trình ngoài trời như vườn hoa, sân chơi, khu thể dục thể thao ngoài trời và các không gian mở khác, phục vụ cho nhu cầu và đảm bảo khả năng tiếp cận của người dân trong nhóm nhà ở.	Lưu ý: phân biệt giữa khái niệm “đất” gắn với quyền sử dụng và quy định sử dụng. Khái niệm công trình, vật thể trong không gian sử dụng đất như quảng trường, sân chơi, vườn hoa… không phải là “đất”. Trong nhóm nhà ở, không gian xanh có thể tồn tại trong các khu đất cây xanh hoặc trong các khu đất khác. Việc dùng không gian đó làm không gian mở - xanh phục vụ cộng đồng, sẽ không tính theo bỉnh quân “đất” mà tính theo bình quân không gian xanh (m2/người).
1.4.17 Điểm dân cư nông thôn Nơi cư trú tập trung của các hộ gia đình gắn kết với nhau trong sản xuất, sinh hoạt và các hoạt động xã hội khác trong phạm vi một khu vực nhất định, được hình thành do điều kiện tự nhiên, điều kiện kinh tế - xã hội, văn hóa và các yếu tố khác.	[Bỏ]	Sử dụng khái niệm “đơn vị ở nông thôn” để đồng bộ với đơn vị ở đô thị

NGUYÊN VĂN QCVN 01:2021/BXD	ĐỀ XUẤT SỬA ĐỔI	GIẢI THÍCH
1.4.18 Hệ thống hạ tầng kỹ thuật (HTKT) - Hệ thống giao thông; - Hệ thống cung cấp năng lượng (cấp điện, xăng dầu, khí đốt...); - Hệ thống chiếu sáng công cộng; - Hệ thống thông tin liên lạc (hạ tầng kỹ thuật viễn thông); - Hệ thống cấp nước; - Hệ thống thoát nước và xử lý nước thải (XLNT); - Hệ thống quản lý chất thải rắn (CTR); - Hệ thống vệ sinh công cộng; - Hệ thống nhà tang lễ, nghĩa trang và cơ sở hỏa táng; - Các hệ thống hạ tầng kỹ thuật khác.	**15) Hệ thống công trình hạ tầng kỹ thuật gồm:** - Công trình giao thông; - Công trình cung cấp năng lượng; - Công trình chiếu sáng công cộng; - Công trình hạ tầng viễn thông thụ động; - Công trình cấp nước; - Công trình thoát và xử lý nước thải; - Công trình quản lý chất thải rắn; - Công trình vệ sinh công cộng, an toàn môi trường; - Công trình nhà tang lễ, nghĩa trang và cơ sở hỏa táng; - Công trình hạ tầng kỹ thuật ngầm; - Công trình hạ tầng kỹ thuật khác.	Thêm từ “công trình” để chỉ đúng vào đối tượng vật thể của hệ thống.
1.4.19 Hệ thống hạ tầng xã hội - Hệ thống dịch vụ - công cộng: y tế, giáo dục, văn hóa, thể dục thể thao, thương mại và các công trình dịch vụ - công cộng khác; - Hệ thống công viên, vườn hoa, sân chơi; - Các hệ thống hạ tầng xã hội khác.	**16) Hệ thống công trình hạ tầng xã hội gồm:** - Công trình dịch vụ công cộng: chia làm các lĩnh vực + Hành chính – chính trị + Y tế - chăm sóc sức khoẻ + Giáo dục – đào tạo + Văn hóa – xã hội + Thể dục thể thao + Thương mại – Dịch vụ	Thêm từ “công trình” để chỉ đúng vào đối tượng vật thể của hệ thống.

NGUYÊN VĂN QCVN 01:2021/BXD	ĐỀ XUẤT SỬA ĐỔI	GIẢI THÍCH
	+ Dịch vụ công cộng khác; - Công viên, không gian xanh công cộng; - Các công trình hạ tầng xã hội khác.	
1.4.20 Mật độ xây dựng - Mật độ xây dựng thuần: là tỷ lệ diện tích chiếm đất của các công trình kiến trúc chính trên diện tích lô đất (không bao gồm diện tích chiếm đất của các công trình ngoài trời như tiểu cảnh trang trí, bể bơi, bãi (sân) đỗ xe, sân thể thao, nhà bảo vệ, lối lên xuống, bộ phận thông gió tầng hầm có mái che và các công trình hạ tầng kỹ thuật khác). CHÚ THÍCH: Các bộ phận công trình, chi tiết kiến trúc trang trí như: sê-nô, ô-văng, mái đua, mái đón, bậc lên xuống, bậu cửa, hành lang cầu đã tuân thủ các quy định về an toàn cháy, an toàn xây dựng cho phép không tính vào diện tích chiếm đất nếu đảm bảo không gây cản trở lưu thông của người, phương tiện và không kết hợp các công năng sử dụng khác.	**Mật độ xây dựng thuần của một lô đất:** Là tỷ lệ diện tích chiếm đất của tất cả các công trình có kết cấu bao che kiên cố hoặc bán kiên cố, trên diện tích lô đất. CHÚ THÍCH: - Diện tích chiếm đất là hình chiếu bằng lên mặt đất của toàn bộ công trình, bao gồm cả các phần sàn nhô ra khỏi khối công trình chính có bố trí không gian hoạt động của con người, có kết cấu kiên cố hoặc bán kiên cố, như ban công, logia, nhà cầu… - Diện tích chiếm đất không bao gồm các hạng mục công trình dạng mở như cổng, tường rào, tiểu cảnh, bể bơi ngoài trời, bãi đỗ xe ngoài trời, sân thể thao ngoài trời, lối lên xuống ngoài trời, và các trang thiết bị hạ tầng kỹ thuật không bố trí kết cấu bao che). - Các bộ phận công trình, chi tiết kiến trúc trang trí nhô ra khỏi khối công trình, mà không bố trí không gian hoạt động của con người, như: sê-nô, ô-văng, mái đua, mái đón, bậu cửa, không tính vào diện tích chiếm đất.	Bổ sung để làm rõ khái niệm.
- Mật độ xây dựng gộp của một khu đất: là tỷ lệ diện tích chiếm đất của các công trình kiến trúc chính trên diện tích toàn khu đất (diện tích toàn khu đất có thể bao gồm cả: sân, đường, các khu	**Mật độ xây dựng gộp của một khu vực:** Là tỷ lệ diện tích chiếm đất của tất cả các công trình, có kết cấu bao che kiên cố hoặc bán kiên cố, trên diện tích một khu vực tính toán nhất	Bổ sung để làm rõ khái niệm.

NGUYÊN VĂN QCVN 01:2021/BXD	ĐỀ XUẤT SỬA ĐỔI	GIẢI THÍCH
cây xanh, không gian mở và các khu vực không xây dựng công trình).	định.	
1.4.21 Hệ số sử dụng đất Tỷ lệ của tổng diện tích sàn của công trình gồm cả tầng hầm (trừ các diện tích sàn phục vụ cho hệ thống kỹ thuật, phòng cháy chữa cháy, gian lánh nạn và đỗ xe của công trình) trên tổng diện tích lô đất.	**18) Hệ số sử dụng đất** Là tỷ lệ của tổng diện tích sàn của công trình gồm cả tầng hầm (trừ các diện tích sàn phục vụ cho hệ thống kỹ thuật, phòng cháy chữa cháy, gian lánh nạn và đỗ xe của công trình) trên tổng diện tích lô đất.	Giữ nguyên.
1.4.22 Chỉ giới đường đỏ Đường ranh giới được xác định trên bản đồ quy hoạch và thực địa để phân định ranh giới giữa phần đất được xây dựng công trình và phần đất được dành cho đường giao thông hoặc công trình hạ tầng kỹ thuật, không gian công cộng khác.	**19) Chỉ giới đường đỏ** Là đường ranh giới được xác định trên bản đồ quy hoạch và thực địa để phân định ranh giới giữa phần đất được xây dựng công trình và phần đất được dành cho đường giao thông hoặc công trình hạ tầng kỹ thuật, không gian công cộng khác.	Giữ nguyên.
1.4.23 Chỉ giới xây dựng Đường giới hạn cho phép xây dựng công trình chính trên thửa đất	**20) Chỉ giới xây dựng** Là đường giới hạn cho phép xây dựng công trình chính trên thửa đất.	Giữ nguyên.
1.4.24 Khoảng lùi Khoảng không gian giữa chỉ giới đường đỏ và chỉ giới xây dựng.	**21) Khoảng lùi** Là khoảng không gian giữa chỉ giới đường đỏ và chỉ giới xây dựng.	Giữ nguyên.
1.4.25 Chiều cao công trình xây dựng Chiều cao công trình tính từ cao độ mặt đất đặt công trình theo quy hoạch được duyệt tới điểm cao nhất của công trình (kể cả mái tum hoặc mái dốc). Đối với công trình có các cao độ mặt đất khác nhau thì chiều cao công trình tính từ	**22) Chiều cao công trình xây dựng** Là chiều cao công trình tính từ cao độ mặt đất đặt công trình theo quy hoạch được duyệt tới điểm cao nhất của công trình (kể cả mái tum hoặc mái dốc). Đối với công trình có các cao độ mặt đất khác nhau thì chiều cao công trình tính	Giữ nguyên.

NGUYÊN VĂN QCVN 01:2021/BXD	ĐỀ XUẤT SỬA ĐỔI	GIẢI THÍCH
cao độ mặt đất thấp nhất theo quy hoạch được duyệt. CHÚ THÍCH: Các thiết bị kỹ thuật trên mái: cột ăng ten, cột thu sét, thiết bị sử dụng năng lượng mặt trời, bể nước kim loại, ống khói, ống thông hơi, chi tiết kiến trúc trang trí thì không tính vào chiều cao công trình.	từ cao độ mặt đất thấp nhất theo quy hoạch được duyệt. CHÚ THÍCH: Các thiết bị kỹ thuật trên mái gồm cột ăng ten, cột thu sét, thiết bị sử dụng năng lượng mặt trời, bể nước kim loại, ống khói, ống thông hơi, chi tiết kiến trúc trang trí thì không tính vào chiều cao công trình.	
1.4.26 Khoảng cách an toàn về môi trường (ATMT) Khoảng cách tối thiểu để đảm bảo các yêu cầu về vệ sinh, an toàn, môi trường của nguồn phát sinh ô nhiễm (hoặc nhà, công trình bao chứa nguồn phát sinh ô nhiễm).	**23) Khoảng cách an toàn về môi trường (ATMT)** Là khoảng cách tối thiểu tới các công trình dân dụng để đảm bảo các yêu cầu về vệ sinh, an toàn, môi trường của nguồn phát sinh ô nhiễm (hoặc công trình bao chứa nguồn phát sinh ô nhiễm).	Bổ sung để làm rõ khái niệm.
1.4.27 Hành lang bảo vệ an toàn Khoảng không gian tối thiểu về chiều rộng, chiều dài và chiều cao, chạy dọc hoặc bao quanh công trình hạ tầng kỹ thuật.	**24) Hành lang bảo vệ an toàn** Là khoảng không gian tối thiểu về chiều rộng, chiều dài và chiều cao, chạy dọc hoặc bao quanh công trình hạ tầng kỹ thuật.	Giữ nguyên.
		Đổi “dịch vụ - công cộng” thành “dịch vụ công cộng”. Đã là dịch vụ thì có thể giao tư nhân cung cấp, nhà nước chỉ quản lý. Không cần thiết phải phân định thành khái niệm kép mà đó là khái niệm đơn. Đất dịch vụ công cộng sẽ xác định giao nhà nước hoặc tư nhân quản lý trong kế hoạch sử dụng đất (mã đất CCC hay TMD). Tại các quy hoạch đô thị nông thôn, chưa xác định giao cho nhà nước hay tư nhân.

NGUYÊN VĂN QCVN 01:2021/BXD	ĐỀ XUẤT SỬA ĐỔI	GIẢI THÍCH
1.4.28 Không gian xây dựng ngầm đô thị Không gian xây dựng công trình dưới mặt đất bao gồm: công trình công cộng ngầm, công trình giao thông ngầm, các công trình đầu mối kỹ thuật ngầm và phần ngầm của các công trình xây dựng trên mặt đất, công trình đường dây, cáp, đường ống kỹ thuật ngầm, hào và tuy nen kỹ thuật.	**25) Không gian xây dựng ngầm** Là không gian xây dựng công trình dưới mặt đất bao gồm: công trình công cộng ngầm, công trình giao thông ngầm, các công trình đầu mối kỹ thuật ngầm và phần ngầm của các công trình xây dựng trên mặt đất, công trình đường dây, cáp, đường ống kỹ thuật ngầm, hào và tuy nen kỹ thuật.	
1.4.29 Tuy-nen kỹ thuật Công trình hạ tầng kỹ thuật ngầm theo tuyến có kích thước lớn đủ để đảm bảo cho con người có thể thực hiện các nhiệm vụ lắp đặt, sửa chữa và bảo trì các thiết bị, đường ống kỹ thuật.	**26) Tuy-nen kỹ thuật** Là công trình hạ tầng kỹ thuật ngầm theo tuyến có kích thước lớn đủ để đảm bảo cho con người có thể thực hiện các nhiệm vụ lắp đặt, sửa chữa và bảo trì các thiết bị, đường ống kỹ thuật.	
1.4.30 Hào kỹ thuật Công trình hạ tầng kỹ thuật ngầm theo tuyến có kích thước nhỏ để lắp đặt các đường dây, cáp và các đường ống kỹ thuật.	**27) Hào kỹ thuật** Là công trình hạ tầng kỹ thuật ngầm theo tuyến có kích thước nhỏ để lắp đặt các đường dây, cáp và các đường ống kỹ thuật.	
1.5 Yêu cầu chung	**1.5 Yêu cầu chung**	
1.5.1 Yêu cầu về dự báo trong đồ án quy hoạch	***1.5.1 Yêu cầu về dự báo trong đồ án quy hoạch***	
- Dự báo về dân số, lao động, đất đai, hạ tầng xã hội, hạ tầng kỹ thuật và các nội dung kinh tế - xã hội khác phải dựa trên cơ sở chuỗi các số liệu với thời gian tối thiểu của 5 năm gần nhất và các chỉ tiêu, quy định, khống chế tại quy hoạch cao hơn. Dự báo dân số phải bao gồm cả dự báo dân số thường trú, dân số tạm trú và các thành phần dân số khác (dân số lưu trú, khách	- Dự báo về dân số, lao động, đất đai, hạ tầng xã hội, hạ tầng kỹ thuật và các nội dung kinh tế - xã hội khác phải dựa trên cơ sở chuỗi các số liệu với thời gian tối thiểu của 10 năm gần nhất và các chỉ tiêu, quy định, khống chế tại quy hoạch cấp độ cao hơn. Dự báo dân số phải bao gồm cả dự báo dân số thường trú, dân số tạm trú và các thành phần dân số khác (dân số	Bổ sung một số lưu ý về dự báo, tính toán phân bổ dân cư, quy mô khu chức năng… dựa trên kết quả Đề tài TC 37-21 “Nghiên cứu xây dựng tiêu chuẩn quốc gia - Phương pháp tính toán dân số trong quy hoạch đô thị - Yêu cầu

NGUYÊN VĂN QCVN 01:2021/BXD	ĐỀ XUẤT SỬA ĐỔI	GIẢI THÍCH
vãng lai được quy đổi);	lưu trú, khách vãng lai được quy đổi); - Dự báo phải dựa trên lý luận đáng tin cậy, trong đó sự phát triển kinh tế - xã hội (biểu hiện ở sự gia tăng việc làm và chất lượng sông đô thị) tạo ra sự chênh lệch về sức hút nguồn nhân lực giữa các địa bàn, dẫn đến tiến trình dịch cư vào đô thị. Trên cơ sở đó, dự báo cần dự liệu xu hướng dịch cư, phân bố lại dân cư vùng do các nguyên nhân khách quan và chủ quan, trong đó có chính sách quy hoạch. Các xu hướng này cần được phân tích để chứng minh tính đúng đắn của chỉ số tăng trưởng dân số được đề xuất. - Dự báo phải thực hiện trên cơ sở so sánh nhiều hơn 1 kịch bản phát triển. - Cần áp dụng nhiều hơn 1 phương pháp dự báo để phối hợp so sánh, đối chiếu, lựa chọn kết quả hợp lý. - Dự báo cần thực hiện cho từng giai đoạn (5-10 năm). - Tính toán phân bổ dân số (quy hoạch dân cư) phải bao gồm sự cân nhắc về khả năng lấp đầy, củng cố khu vực hiện hữu, trước khi tính đến nhu cầu mở rộng, xây mới. - Nhu cầu không gian cho các chức năng dân dụng, ngoài dân dụng, các hệ thống HTXH, HTKT phải dựa trên tính toán lượng người dùng tương ứng, chứ không đơn giản chỉ dựa trên chỉ tiêu dự báo dân số toàn đô thị. - Dự báo dân số đô thị - nông thôn chỉ được thực hiện ở cấp độ quy hoạch chung, và phải	

NGUYÊN VĂN QCVN 01:2021/BXD	ĐỀ XUẤT SỬA ĐỔI	GIẢI THÍCH
	đảm bảo tính hợp lý so với dự báo của quy hoạch tỉnh. - Nhu cầu đất đai được tính toán dựa trên các chỉ tiêu dân số, có tính đến dự trữ đất theo khả năng dung nạp.	
- Dự báo phải đề cập đến các vấn đề về tai biến thiên nhiên, môi trường, biến đổi khí hậu và nước biển dâng;	- Dự báo phải đề cập đến các vấn đề về tai biến thiên nhiên, môi trường, biến đổi khí hậu và nước biển dâng;	
- Quy hoạch phân khu, quy hoạch chi tiết phải tuân thủ và cụ thể hóa các dự báo của toàn đô thị;	Quy hoạch phân khu không thực hiện dự báo tổng dân số toàn khu mà chỉ phân bổ dân số theo định hướng của quy hoạch chung. Quy hoạch chi tiết, quy hoạch tổng mặt bằng đề xuất quy mô dân số trên cơ sở tuân thủ, cụ thể hoá quy hoạch chung, quy hoạch phân khu, có tính đến khả năng dung nạp. Quy hoạch phân khu, quy hoạch chi tiết, quy hoạch tổng mặt bằng có thể thực hiện dự báo với các đối tượng đặc thù ảnh hưởng đến giải pháp quy hoạch cụ thể như số công nhân, số khách, số nhân viên văn phòng, số chỗ đỗ xe…	
- Kết quả của dự báo phải đảm bảo phù hợp với khả năng dung nạp, đáp ứng của đất đai, hạ tầng xã hội, hạ tầng kỹ thuật và môi trường.	- Kết quả của dự báo phải đảm bảo phù hợp với khả năng dung nạp, đáp ứng của đất đai, hạ tầng xã hội, hạ tầng kỹ thuật và môi trường.	
1.5.2 Yêu cầu về lựa chọn đất xây dựng	***1.5.2 Yêu cầu về lựa chọn đất xây dựng***	
- Khu vực được chọn để xây dựng phải đáp ứng những yêu cầu sau: có các lợi thế về kinh tế, xã hội, hạ tầng, môi trường và cảnh quan; có điều kiện tự nhiên đảm bảo cho các hoạt động xây	a) Khu vực được chọn để xây dựng đô thị và khu chức năng phải đáp ứng những yêu cầu sau: - Có điều kiện tự nhiên đảm bảo cho các hoạt	Thêm 1 số yêu cầu với đô thị. Thêm mới yêu cầu với với nông thôn.

NGUYÊN VĂN QCVN 01:2021/BXD	ĐỀ XUẤT SỬA ĐỔI	GIẢI THÍCH
dựng và đảm bảo an toàn cho cộng đồng: không thuộc phạm vi khu vực cấm các hoạt động xây dựng;	động xây dựng và đảm bảo an toàn cho cộng đồng. - Có các lợi thế về kinh tế, xã hội, hạ tầng, môi trường và cảnh quan. - Không thuộc phạm vi khu vực cấm hoặc hạn chế các hoạt động xây dựng. - Có khả năng đáp ứng hạ tầng kỹ thuật, hạ tầng xã hội trong điều kiện cho phép. - Không gây tác động tiêu cực đến môi trường, di sản, an ninh, quốc phòng. - Phù hợp với các quy hoạch có liên quan (quy hoạch vùng, quy hoạch tỉnh). b) Khu vực được chọn để xây dựng nông thôn phải đáp ứng những yêu cầu sau: - Phù hợp với quy hoạch: Đất xây dựng nông thôn phải phù hợp với quy hoạch vùng, quy hoạch tỉnh, quy hoạch đô thị, và các quy hoạch chuyên ngành có liên quan. - Có lợi thế về kinh tế - xã hội, phù hợp với phát triển nghề truyền thống, bảo vệ môi trường sinh thái và cảnh quan nông thôn. Có tiềm năng phát triển, đáp ứng nhu cầu phát triển của nông thôn trong tương lai. - Có điều kiện tự nhiên thuận lợi, đảm bảo an toàn cho các hoạt động xây dựng và an toàn cho cộng đồng. Không thuộc phạm vi khu vực cấm xây dựng hoặc khu vực có nguy cơ cao về thiên tai, ô nhiễm môi trường. - Có khả năng phục vụ về hạ tầng kỹ thuật và	

NGUYÊN VĂN QCVN 01:2021/BXD	ĐỀ XUẤT SỬA ĐỔI	GIẢI THÍCH
	hạ tầng xã hội trong điều kiện cho phép. - Có khả năng thích ứng cao với thiên tai, biến đổi khí hậu và bảo vệ môi trường. - Không ảnh hưởng tiêu cực đến khả năng kết nối giao thông, phát triển thuỷ lợi và diện tích sản xuất nông nghiệp.	
- Đối với khu vực dự báo chịu tác động từ nước biển dâng, việc lựa chọn đất xây dựng phải tính toán đến tác động từ mực nước biển dâng theo các kịch bản của quốc gia;	- Đối với khu vực dự báo chịu tác động từ nước biển dâng, việc lựa chọn đất xây dựng phải tính toán đến tác động từ mực nước biển dâng theo các kịch bản của quốc gia;	
- Trong trường hợp bắt buộc phải xây dựng tại các khu vực có nguy cơ xuất hiện hoặc bị ảnh hưởng từ các tai biến thiên nhiên (trượt lở, ngập lụt, lũ...), quy hoạch phải đề xuất giải pháp giảm thiểu, khắc phục và đảm bảo an toàn cho cộng đồng.	- Trong trường hợp bắt buộc phải xây dựng tại các khu vực có nguy cơ xuất hiện hoặc bị ảnh hưởng từ các tai biến thiên nhiên (trượt lở, ngập lụt, lũ...), quy hoạch phải đề xuất giải pháp giảm thiểu, khắc phục và đảm bảo an toàn cho cộng đồng.	
1.5.3 Yêu cầu về định hướng tổ chức không gian cấp vùng (huyện, liên huyện)	[Bỏ]	Không còn cấp huyện.
1.5.4 Yêu cầu về tổ chức không gian toàn đô thị và các khu chức năng trong đô thị	**1.5.4 Yêu cầu về tổ chức không gian đô thị**	
1.5.4.1 Yêu cầu về tổ chức không gian toàn đô thị	***1.5.4.1 Yêu cầu về tổ chức không gian khu vực phát triển đô thị***	
- Đối với các thành phố có cấu trúc gồm nhiều đô thị, phải đảm bảo sự liên kết thuận lợi giữa đô thị trung tâm và các đô thị khác, các khu chức năng. Đảm bảo duy trì vùng đệm, vùng sinh thái giữa các đô thị;	- Đối với các thành phố có cấu trúc gồm nhiều khu vực phát triển đô thị, phải đảm bảo sự liên kết thuận lợi giữa khu vực phát triển đô thị trung tâm và các khu vực phát triển đô thị khác, các khu chức năng. Đảm bảo duy trì vùng đệm, vùng	Dự thảo Nghị quyết phân loại đô thị (thay thế NQ-1210) sử dụng từ “Đô thị” để chỉ khu vực hành chính đô thị (phường, thành phố), do đó “toàn đô thị” được hiểu là “khu vực phát triển đô thị”.

NGUYÊN VĂN QCVN 01:2021/BXD	ĐỀ XUẤT SỬA ĐỔI	GIẢI THÍCH
	sinh thái giữa các đô thị;	
- Quy hoạch phải xác định được ranh giới khu vực phát triển đô thị và khu vực hạn chế (hoặc không) phát triển đô thị. Đối với các đô thị dự kiến mở rộng, ranh giới đô thị phải dựa trên các dự báo về quy mô dân số, đất đai, hạ tầng và phải thỏa mãn các yêu cầu về lựa chọn đất xây dựng;	- Quy hoạch phải xác định ranh giới khu vực phát triển đô thị. Đối với các đô thị dự kiến mở rộng, ranh giới khu vực phát triển đô thị phải dựa trên các dự báo về quy mô dân số, đất đai, hạ tầng và phải thỏa mãn các yêu cầu về lựa chọn đất xây dựng.	
- Không gian đô thị phải khai thác được tối đa các lợi thế và hạn chế các bất lợi về điều kiện tự nhiên; phù hợp với điều kiện kinh tế, xã hội và đặc thù về đất đai, hạ tầng của từng đô thị, từng vùng miền; tạo được môi trường sống tốt, an toàn cho dân cư, bảo tồn và phát huy bản sắc văn hóa đặc trưng;	- Không gian đô thị phải khai thác được tối đa các lợi thế và hạn chế các bất lợi về điều kiện tự nhiên; phù hợp với điều kiện kinh tế, xã hội và đặc thù về đất đai, hạ tầng của từng đô thị, từng vùng miền; tạo được môi trường sống tốt, an toàn cho dân cư, bảo tồn và phát huy bản sắc văn hóa đặc trưng.	
- Đất khu vực phát triển đô thị phải được tính toán, dự báo theo khả năng phát triển theo từng giai đoạn quy hoạch. Chỉ tiêu đất dân dụng phải được tính toán lựa chọn theo đặc thù từng đô thị đảm bảo nguyên tắc sử dụng đất tiết kiệm, hiệu quả, bảo vệ được tài nguyên thiên nhiên có giá trị;	- Quy mô khu vực phát triển đô thị phải được tính toán, dự báo theo khả năng phát triển theo từng giai đoạn quy hoạch. Chỉ tiêu khu vực dân dụng phải được tính toán lựa chọn theo đặc thù từng đô thị đảm bảo nguyên tắc sử dụng đất tiết kiệm, hiệu quả, bảo vệ được tài nguyên thiên nhiên có giá trị, có tính đến khả năng dung nạp.	
- Quy mô các loại đất ngoài dân dụng phải được luận chứng, tính toán theo nhu cầu thực tế kết hợp với các quy hoạch chuyên ngành; - Các cơ sở công nghiệp, kho tàng phải được quy hoạch tại các vị trí an toàn, không gây ô nhiễm môi trường.	- Quy mô các loại đất ngoài dân dụng phải được luận chứng, tính toán theo nhu cầu thực tế kết hợp với các quy hoạch chuyên ngành. - Các cơ sở công nghiệp, kho tàng phải được quy hoạch tại các vị trí an toàn, không gây ô nhiễm môi trường.	
1.5.4.2 Yêu cầu đối với các khu chức năng,	***1.5.4.2 Yêu cầu đối với quy hoạch phân khu,***	Làm rõ hơn tên mục.

NGUYÊN VĂN QCVN 01:2021/BXD	ĐỀ XUẤT SỬA ĐỔI	GIẢI THÍCH
các phân khu trong đô thị và các trung tâm	***khu chức năng, khu trung tâm trong khu vực phát triển đô thị***	Làm rõ hơn các yêu cầu đối với quy hoạch phân khu, khu chức năng, khu trung tâm trong đô thị
- Phân khu trong đô thị phải dựa trên các giá trị đặc trưng trong từng khu vực về điều kiện tự nhiên, kiến trúc cảnh quan và chức năng đô thị;	Quy hoạch phân khu phải nhận diện các giá trị đặc trưng trong khu vực về điều kiện tự nhiên, kiến trúc, cảnh quan, và vai trò của khu vực đối với toàn đô thị, trên cơ sở hiểu biết chung về bối cảnh vùng xung quanh.	
- Phân khu trong đô thị phải dự báo, xác định được quy mô dân số cho các lô đất quy hoạch làm cơ sở cho tính toán và phân bổ dân cư trong quy hoạch chi tiết và các dự án, Dân số dự báo, xác định phải bao gồm cả dân số vãng lai tại các khu đất ở và các khu đất xây dựng các công trình hỗn hợp có yếu tố ở bao gồm cả dịch vụ lưu trú (nếu có);	- Quy hoạch phân khu không thực hiện dự báo mà phân bổ dân số trên cơ sở tuân thủ, cụ thể hoá các chỉ định của quy hoạch cấp trên. Việc phân bổ phải đảm bảo tính lý luận khoa học, phụ hợp thực tế địa điểm, và đủ cơ sở căn cứ cho viêc triển khai quy hoạch chi tiết và thiết kế đô thị, có tính đến khả năng dung nạp.	
- Phân khu trong đô thị phải xác định được hệ thống công trình dịch vụ - công cộng, chỉ tiêu sử dụng đất và khung hạ tầng kỹ thuật cấp khu vực, đơn vị ở;	- Quy hoạch phân khu xác định hệ thống công trình dịch vụ công cộng, chỉ tiêu sử dụng đất và khung hạ tầng kỹ thuật cấp đơn vị ở.	
- Các trung tâm theo cấp hành chính và trung tâm chuyên ngành (y tế, đào tạo, thương mại, dịch vụ...) cần có quy mô phù hợp, đảm bảo tiết kiệm đất đai; - Trung tâm theo cấp hành chính phải được bố trí tại vị trí có mối liên hệ thuận lợi nhất tới các khu chức năng của đô thị; - Phải bố trí hỗn hợp nhiều chức năng khác nhau trong khu trung tâm đô thị đảm bảo khai thác sử dụng đất hiệu quả, linh hoạt và thuận	Giải pháp quy hoạch đối với khu trung tâm các cấp hành chính hoặc khu trung tâm chuyên ngành cần: - Nhận diện tiềm năng trở thành trung tâm tổng hợp, đa chức năng, trở thành một cực tạo thị; - Bố trí tại vị trí có mức an toàn cao trước thiên tai, đồng thời có mối liên hệ thuận lợi tới các khu chức năng khác của đô thị; - Bố trí quy mô phù hợp, đảm bảo đủ không	

NGUYÊN VĂN QCVN 01:2021/BXD	ĐỀ XUẤT SỬA ĐỔI	GIẢI THÍCH
tiện.	gian cho các hoạt động dự kiến, đồng thời tiết kiệm đất đai; - Bố trí hỗn hợp đa chức năng trong phạm vi bán kinh đi bộ, đảm bảo khai thác sử dụng đất hiệu quả, linh hoạt và thuận tiện.	
1.5.5 Yêu cầu về quy hoạch không gian xanh, đất cây xanh đô thị	***1.5.5 Yêu cầu về quy hoạch không gian xanh, đất cây xanh công cộng***	Áp dụng cho cả đô thị và nông thôn.
- Không gian cây xanh trong đô thị, bao gồm không gian xanh tự nhiên (rừng, đồi, núi, thảm thực vật ven sông, hồ và ven biển) và không gian xanh nhân tạo (công viên, vườn hoa, mặt nước...) phải được quy hoạch gắn kết với nhau thành một hệ thống liên hoàn;	Không gian xanh bao gồm không gian xanh tự nhiên (rừng, đồi, núi, thảm thực vật ven sông, hồ và ven biển), không gian xanh bán tự nhiên (sản xuất nông lâm nghiệp, thuỷ sản) và không gian xanh nhân tạo (cây xanh sử dụng công cộng, cây xanh chuyên dụng, cây xanh sử dụng hạn chế và các dạng phủ xanh khác), phải được quy hoạch gắn kết với nhau thành một hệ thống liên hoàn.	Bổ sung “các dạng phủ xanh khác” để bao gồm các trường hợp mảng xanh như phủ xanh mái công trình…)
- Không gian xanh tự nhiên cần được bảo vệ tối đa, không gian xanh nhân tạo phải được phân bố hợp lý trên toàn diện tích đất xây dựng đô thị để đảm bảo thuận lợi trong sử dụng;	- Không gian xanh tự nhiên cần được bảo vệ tối đa, không gian xanh nhân tạo phải được phân bố hợp lý trên toàn diện tích đất xây dựng đô thị để đảm bảo thuận lợi trong sử dụng;	
- Các chỉ tiêu đất cây xanh công cộng cho toàn đô thị và từng khu vực được xác định trong quy hoạch chung, quy hoạch phân khu phải đáp ứng với mục tiêu của quy hoạch và phù hợp đặc thù từng đô thị. Cây xanh sử dụng công cộng phải quy hoạch để đảm bảo mọi người dân tiếp cận thuận lợi;	- Các chỉ tiêu đất cây xanh công cộng cho toàn đô thị và từng khu vực được xác định trong quy hoạch chung, quy hoạch phân khu phải đáp ứng với mục tiêu của quy hoạch và phù hợp đặc thù từng đô thị. Cây xanh sử dụng công cộng phải quy hoạch để đảm bảo mọi người dân tiếp cận thuận lợi;	
- Phải ưu tiên sử dụng các loại cây xanh bản địa, đặc trưng vùng miền và phù hợp với đô thị,	- Phải ưu tiên sử dụng các loại cây xanh bản địa, đặc trưng vùng miền và phù hợp với đô thị, bảo	

NGUYÊN VĂN QCVN 01:2021/BXD	ĐỀ XUẤT SỬA ĐỔI	GIẢI THÍCH
bảo vệ được các cây quý hiếm, cây cổ thụ có giá trị. Chủng loại cây xanh trong đô thị không được làm ảnh hưởng tới an toàn giao thông, phù hợp với các yêu cầu về phòng chống thiên tai, không gây hư hại công trình bao gồm cả phần ngầm và phần trên mặt đất, không tiết ra các chất độc hại hoặc hấp dẫn côn trùng gây ảnh hưởng đến dân cư.	vệ được các cây quý hiếm, cây cổ thụ có giá trị. Chủng loại cây xanh trong đô thị không được làm ảnh hưởng tới an toàn giao thông, phù hợp với các yêu cầu về phòng chống thiên tai, không gây hư hại công trình bao gồm cả phần ngầm và phần trên mặt đất, không tiết ra các chất độc hại hoặc hấp dẫn côn trùng gây ảnh hưởng đến dân cư.	
1.5.6 Yêu cầu về quy hoạch không gian xây dựng ngầm	***1.5.6 Yêu cầu về quy hoạch không gian xây dựng ngầm***	
- Phải xác định được khu vực xây dựng, khu vực hạn chế xây dựng, khu vực cấm xây dựng công trình ngầm;	- Phải xác định được khu vực xây dựng, khu vực hạn chế xây dựng, khu vực cấm xây dựng công trình ngầm;	
- Phải xác định được vị trí, quy mô, hướng tuyến, phân tầng của hệ thống giao thông ngầm, hệ thống tuy-nen, hào kỹ thuật, cống bể kỹ thuật, các khu vực xây dựng công trình công cộng, công trình đầu mối hạ tầng kỹ thuật ngầm và dự kiến đấu nối kỹ thuật, đấu nối không gian;	Phải xác định được vị trí, quy mô, hướng tuyến, phân tầng của hệ thống giao thông ngầm, hệ thống tuy-nen, hào kỹ thuật, cống bể kỹ thuật, các khu vực xây dựng công trình công cộng, công trình đầu mối hạ tầng kỹ thuật ngầm và dự kiến đấu nối kỹ thuật, đấu nối không gian;	
- Các công trình ngầm phải đảm bảo kết nối an toàn, đồng bộ với nhau và với các công trình trên mặt đất về không gian và đấu nối hạ tầng kỹ thuật.	- Các công trình ngầm phải đảm bảo kết nối an toàn, đồng bộ với nhau và với các công trình trên mặt đất về không gian và đấu nối hạ tầng kỹ thuật.	
	Không gian công cộng ngầm (ga tàu điện ngầm, lối đi bộ ngầm, phần sử dụng ngầm của các công trình công cộng) phải được quy hoạch kết nối tối ưu với các chức năng trên mặt đất, đặc biệt quan tâm tới bố trí chỗ đỗ xe, chuyển giao phương tiện đi lại; phải có quy mô phù hợp với lưu lượng người sử dụng, phải tính toán để có người sử	Bổ sung yêu cầu cho từng loại.

NGUYÊN VĂN QCVN 01:2021/BXD	ĐỀ XUẤT SỬA ĐỔI	GIẢI THÍCH
	dụng ngày đêm, phải đảm bảo an toàn công cộng.	
	Không gian kỹ thuật ngầm (hào kỹ thuật, đường giao thông cơ giới ngầm) phải được thiết kế đảm bảo theo tiêu chuẩn, quy chuẩn chuyên ngành.	
	Không gian ngầm ngoài công cộng (không gian sử dụng dưới mặt đất của các công trình ngoài công cộng) phải được xác định phạm vi cho phép xây dựng bởi quy hoạch và quy định của từng đô thị, phải tuân thủ các quy định chung về không gian ngầm đô thị, phải đảm bảo an toàn kỹ thuật, khuyến khích mở cho công cộng hoặc liên kết với các không gian ngầm công cộng để trở thành mạng lưới liên hoàn. CHÚ THÍCH: Khi thực hiện các giải pháp gia cố nền móng công trình (như đóng cọc, ép cọc móng) xâm phạm trực tiếp hoặc gián tiếp đối với loại không gian ngầm nào, thì phải tuân thủ các quy định pháp luật liên quan, và phải thoả thuận giải pháp với cơ quan chủ quản của không gian ngầm đó, và chịu sự giám sát theo thoả thuận, để đảm bảo an toàn đô thị.	Lưu ý: Phạm vi cho phép xây dựng ngầm không liên quan đến chỉ giới xây dựng (là “phạm vi cho phép xây dựng trên thửa đất”). Phạm vi này được xác định bởi quy hoạch, không bởi quy chuẩn.
1.5.7 Yêu cầu về quy hoạch hạ tầng kỹ thuật	***1.5.7 Yêu cầu về quy hoạch hạ tầng kỹ thuật***	
- Quy hoạch các công trình hạ tầng kỹ thuật phải đảm bảo đáp ứng đầy đủ nhu cầu của khu vực, phù hợp với các dự báo phát triển đô thị, nông thôn và các khu chức năng khác;	- Quy hoạch các công trình hạ tầng kỹ thuật phải đảm bảo đáp ứng đầy đủ nhu cầu của khu vực, phù hợp với các dự báo phát triển đô thị, nông thôn và các khu chức năng khác.	
- Dự báo nhu cầu về hạ tầng kỹ thuật phải dựa trên chuỗi số liệu hiện trạng, các dự án, khu vực	- Dự báo nhu cầu về hạ tầng kỹ thuật phải dựa trên chuỗi số liệu hiện trạng, các dự án, khu vực	

NGUYÊN VĂN QCVN 01:2021/BXD	ĐỀ XUẤT SỬA ĐỔI	GIẢI THÍCH
có điều kiện tương tự hoặc các tiêu chuẩn được lựa chọn áp dụng;	có điều kiện tương tự hoặc các tiêu chuẩn được lựa chọn áp dụng.	
- Quy hoạch hạ tầng kỹ thuật phải tính đến các ảnh hưởng của biến đổi khí hậu và nước biển dâng;	- Quy hoạch hạ tầng kỹ thuật phải tính đến các ảnh hưởng của biến đổi khí hậu và nước biển dâng.	
- Quy hoạch công trình hạ tầng kỹ thuật sử dụng chung (hướng tuyến, vị trí, quy mô) phải xác định các công trình tham gia vào sử dụng chung đảm bảo tính thống nhất, đồng bộ;	- Quy hoạch công trình hạ tầng kỹ thuật sử dụng chung (hướng tuyến, vị trí, quy mô) phải xác định các công trình tham gia vào sử dụng chung đảm bảo tính thống nhất, đồng bộ.	
- Công trình giao thông và hạ tầng kỹ thuật phải đảm bảo người khuyết tật tiếp cận sử dụng theo yêu cầu tại QCVN 10:2014/BXD;	- Công trình giao thông và hạ tầng kỹ thuật phải đảm bảo khả năng cho người khuyết tật tiếp cận sử dụng theo quy định chuyên ngành hiện hành.	Cập nhật văn bản.
- Trên các đường phố chính, các khu vực công cộng (khu thương mại, công viên, chợ, bến xe, quảng trường, điểm đỗ xe buýt chính ...), trạm xăng dầu ngoài đô thị phải bố trí nhà vệ sinh công cộng. Các công trình vệ sinh công cộng phải tuân thủ QCVN 07-9:2016/BXD;	- Trên các đường phố chính, các khu vực công cộng (khu thương mại, công viên, chợ, bến xe, quảng trường, điểm đỗ xe buýt chính ...), trạm xăng dầu ngoài đô thị phải bố trí nhà vệ sinh công cộng. Các công trình vệ sinh công cộng phải tuân thủ QCVN 07-9:2023/BXD.	Cập nhật văn bản.
- Hệ thống chiếu sáng công cộng bao gồm: chiếu sáng đường, công trình giao thông, công viên, vườn hoa, trang trí, lễ hội, các công trình kiến trúc, nghệ thuật phải đảm bảo yêu cầu về độ chói, độ rọi, an toàn và tiết kiệm năng lượng. Các công trình chiếu sáng công cộng phải tuân thủ QCVN 07-7:2016/BXD;	- Hệ thống chiếu sáng công cộng bao gồm: chiếu sáng đường, công trình giao thông, công viên, vườn hoa, trang trí, lễ hội, các công trình kiến trúc, nghệ thuật phải đảm bảo yêu cầu về độ chói, độ rọi, an toàn và tiết kiệm năng lượng. Các công trình chiếu sáng công cộng phải tuân thủ QCVN 07-7:2023/BXD.	Cập nhật văn bản.
- Quy hoạch các công trình hạ tầng kỹ thuật viễn thông phải đảm bảo các quy định của quy chuẩn QCVN 07-8:2016/BXD, QCVN	- Quy hoạch các công trình hạ tầng kỹ thuật viễn thông phải đảm bảo các quy định của quy chuẩn QCVN 07-8:2023/BXD, QCVN 33:2011/BTTTT.	Cập nhật văn bản.

NGUYÊN VĂN QCVN 01:2021/BXD	ĐỀ XUẤT SỬA ĐỔI	GIẢI THÍCH
33:2011/BTTTT.		
1.5.8 Yêu cầu về quy hoạch các khu chức năng Các khu đô thị, điểm dân cư nông thôn nằm trong các khu chức năng tuân thủ các quy định trong quy chuẩn này.	[Bỏ]	Đã đề cập tại 1.5.4.2
1.5.9 Yêu cầu về mức độ thể hiện các đồ án quy hoạch	***1.5.9 Yêu cầu về mức độ thể hiện các đồ án quy hoạch***	
Các thông số kỹ thuật và yêu cầu quản lý về không gian, đất đai và hệ thống hạ tầng phải được xác định và thể hiện tương ứng với từng tỷ lệ bản đồ như sau:	Các thông số kỹ thuật và yêu cầu quản lý về không gian, đất đai và hệ thống hạ tầng phải được xác định và thể hiện tương ứng với từng tỷ lệ bản đồ như sau:	
- Tỷ lệ bản đồ 1/25 000 phải thể hiện đến cấp đường liên khu vực hoặc tương đương và ô đất giới hạn bởi các đường liên khu vực hoặc tương đương;	- Tỷ lệ bản đồ 1/25.000 phải xác định đến cấp đường chính đô thị, gợi ý đến cấp đường liên khu vực hoặc tương đương, xác định khu vực phát triển đô thị, khu vực nông thôn và khu chức năng;	
- Tỷ lệ bản đồ 1/10 000 phải thể hiện đến cấp đường chính khu vực hoặc tương đương và ô đất giới hạn bởi các đường chính khu vực hoặc tương đương;	- Tỷ lệ bản đồ 1/10.000 phải xác định đến cấp đường liên khu vực, gợi ý đến cấp đường chính khu vực hoặc tương đương, xác định đến lô đất mã cấp 1;	
- Tỷ lệ bản đồ 1/5 000 phải thể hiện đến cấp đường đường khu vực hoặc tương đương và ô đất giới hạn bởi các đường khu vực hoặc tương đương;	- Tỷ lệ bản đồ 1/5.000 phải xác định đến cấp đường chính khu vực, gợi ý đến cấp đường khu vực hoặc tương đương, xác định đến lô đất mã cấp 2;	Phù hợp với thuật ngữ tại 1.4.10
- Tỷ lệ bản đồ 1/2 000 phải thể hiện đến cấp đường phân khu vực và ô đất giới hạn bởi các	- Tỷ lệ bản đồ 1/2.000 phải thể hiện đến cấp đường khu vực, gợi ý đến cấp đường phân khu	Phù hợp với thuật ngữ tại 1.4.10

NGUYÊN VĂN QCVN 01:2021/BXD	ĐỀ XUẤT SỬA ĐỔI	GIẢI THÍCH
đường phân khu vực;	vực hoặc tương đương, xác định đến lô đất mã cấp 2;	
- Tỷ lệ bản đồ 1/500 phải thể hiện đến đường nhóm nhà ở, đường đi xe đạp, đường đi bộ và các lô đất	- Tỷ lệ bản đồ 1/500 phải xác định đến đường nhóm nhà ở, đường đi xe đạp, đường đi bộ và xác định đến lô đất mã cấp 3.	Phù hợp với thuật ngữ tại 1.4.10
2. QUY ĐỊNH KỸ THUẬT	**2. QUY ĐỊNH KỸ THUẬT**	
2.1 Yêu cầu về đất dân dụng	**2.1 Yêu cầu đối với khu vực dân dụng**	
	Phân tích, rà soát hiện trạng khu vực dân dụng phải chỉ ra được mật độ dân số của các khu vực khác nhau trong đô thị, nông thôn, và đánh giá hệ số lấp đầy so với định hướng quy hoạch hiện hành và thể hiện trên bản đồ hiện trạng.	
	Quy hoạch khu vực dân dụng đô thị - nông thôn phải căn cứ vào mật độ dân số hiện trạng, mật độ dân số quy hoạch ở từng khu vực để xác định giải pháp thuộc một trong các trường hợp sau: - Khu vực bảo tồn: mật độ dân số giảm hoặc bị giới hạn bởi quy định bảo tồn; - Khu vực cải tạo, chỉnh trang: mật độ dân số giảm hoặc tăng nhẹ trong tương lai. - Khu vực tái thiết: tuỳ theo khoảng trống có thể lấp đầy hoặc theo giải pháp tái thiết, mật độ dân số phải tăng đáng kể so với hiện trạng, tiến tới đạt bằng hoặc cao hơn chỉ tiêu chung toàn đô thị vào cuối thời hạn quy hoạch. - Khu vực phát triển mới: mật độ dân số phải bằng hoặc cao hơn chỉ tiêu chung toàn đô thị	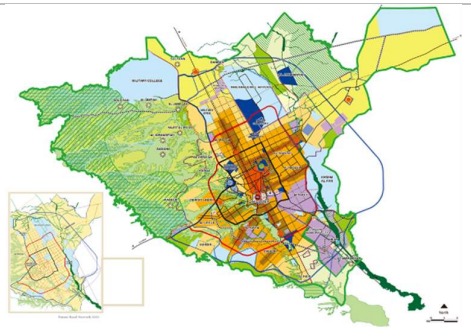 Ví dụ về một bản đồ quy hoạch thành phố phân bố đất đai theo phổ mật độ dân số.

NGUYÊN VĂN QCVN 01:2021/BXD	ĐỀ XUẤT SỬA ĐỔI	GIẢI THÍCH
	trong toàn bộ thời hạn quy hoạch (nêu tại Bảng 2.1)	
	- Quy hoạch khu vực dân dụng đô thị, nông thôn phải tính toán, khoanh vùng, xác định chỉ tiêu đất đơn vị ở theo các vùng mật độ cao, trung bình, thấp theo đặc thù địa phương.	
Chỉ tiêu đất dân dụng bình quân tối thiểu và tối đa toàn đô thị được quy định theo từng loại đô thị và nằm trong các chỉ tiêu tại Bảng 2.1. Đối với khu vực quy hoạch là nội thành, nội thị tại các đô thị loại đặc biệt thì áp dụng chỉ tiêu đất dân dụng bình quân toàn đô thị như quy định đối với đô thị loại I. Các đô thị khác thuộc đô thị loại đặc biệt căn cứ vào định hướng quy hoạch để áp dụng chỉ tiêu đối với đô thị cùng loại.	Chỉ tiêu khu vực dân dụng bình quân tối đa tại mỗi khu vực phát triển đô thị được quy định theo loại đô thị và nằm trong các giới hạn nêu tại Bảng 2.1. CHÚ THÍCH: Mỗi thành phố (đô thị loại đặc biệt và loại I) có thể gồm nhiều khu vực phát triển đô thị được khoanh vùng để áp dụng tiêu chuẩn đô thị loại I, II hoặc III. Quy hoạch chung các thành phố cần khoanh vùng các khu vực phát triển đô thị để áp dụng chỉ tiêu đất dân dụng, đất đơn vị ở theo loại tương ứng. Khu vực phát triển đô thị trong xã áp dụng theo tiêu chuẩn đô thị loại III.	Bỏ theo khoảng, chỉ dùng số tối đa. Chỉnh tự ngữ cho dễ hiểu hơn.
Bảng 2.1: Chỉ tiêu đất dân dụng bình quân toàn đô thị (tương ứng với mật độ dân số bình quân toàn đô thị/diện tích đất dân dụng)	**Bảng 2.1: Chỉ tiêu khu vực dân dụng bình quân tối đa tại mỗi khu vực phát triển đô thị**	Bỏ cột mật độ dân số, gây nhầm lẫn vì làm tròn số, không đảm bảo tính thống nhất số liệu.

<table>
<tr><th>NGUYÊN VĂN QCVN 01:2021/BXD</th><th>ĐỀ XUẤT SỬA ĐỔI</th><th>GIẢI THÍCH</th></tr>
<tr>
<td>
<table>
<tr><th>Loại đô thị</th><th>Đất bình quân (m^2/người)</th><th>Mật độ dân số (người/ha)</th></tr>
<tr><td>I - II</td><td>45 - 60</td><td>220 - 165</td></tr>
<tr><td>III - IV</td><td>50 - 80</td><td>200 - 125</td></tr>
<tr><td>V</td><td>70 - 100</td><td>145 - 100</td></tr>
<tr><td colspan="3">CHÚ THÍCH 1: Chỉ tiêu trong bảng không bao gồm đất nông nghiệp, đất cho các công trình cấp vùng trở lên bố trí trong khu vực các khu dân dụng đô thị;
CHÚ THÍCH 2: Trong trường hợp quy hoạch đô thị có tính đặc thù có thể lựa chọn chỉ tiêu khác với quy định tại Bảng 2.1 nêu trên, nhưng phải có các luận chứng đảm bảo tính phù hợp và phải nằm trong ngưỡng 45 - 100 m^2/người.</td></tr>
</table>
</td>
<td>
<table>
<tr><th>Loại</th><th>Bình quân</th><th>Mật độ</th></tr>
<tr><td></td><td>m2/ng</td><td>ng/ha</td></tr>
<tr><td>Đô thị loại I</td><td>≤ 70</td><td>≥ 140</td></tr>
<tr><td>Đô thị loại II</td><td>≤ 90</td><td>≥ 110</td></tr>
<tr><td>Đô thị loại III</td><td>≤ 110</td><td>≥ 90</td></tr>
<tr><td>Nông thôn</td><td>≤ 150</td><td>≥ 70</td></tr>
</table>
CHÚ THÍCH:
Chỉ tiêu trong bảng không bao gồm đất nông nghiệp gắn với nhà ở, đất ngoài xây dựng, đất khu chức năng chuyên biệt bố trí trong khu vực dân dụng.
Trong trường hợp quy hoạch đô thị có tính đặc thù có thể lựa chọn chỉ tiêu khác với quy định tại bảng trên, nhưng phải có các luận chứng đảm bảo tính phù hợp và không vượt quá 110 m2/người.
</td>
<td>Chỉ tiêu được tính toán lại theo thực tế, nhằm đạt mục tiêu hệ thống đô thị nén gọn hơn gấp 1,5 lần (so với hiện tại) đến năm 2050.</td>
</tr>
<tr>
<td></td>
<td>Các thành phần chức năng trong khu vực dân dụng đô thị phát triển mới cần đáp ứng các giới hạn sau:
- Đất dịch vụ công cộng: tối thiểu 5 m2/người (trong đó đơn vị ở chiếm 2 m2/người);
- Đất cây xanh sử dụng công cộng: tối thiểu 8 m2/người (trong đó đất cây xanh đơn vị ở chiếm 2 m2/người);
- Đất đường giao thông và bãi đỗ xe công cộng chiếm tối thiểu 20% diện tích khu vực dân dụng (trong đó giao thông đơn vị ở chiếm tối thiểu 10% đất đơn vị ở).</td>
<td>Các chỉ tiêu bình quân gốc cần được xác định, gắn với mã đất cuối (nhà ở, DVCC, GT, CXCC) để đảm bảo tính kiểm đếm được.

Từ các chỉ tiêu gốc có thể tính được các chỉ tiêu trung gian phục vụ đánh giá (BQ ĐVƠ, BQ DD, MĐDS).

Giảm phân cấp phức tạp đối với các loại đất công cộng: giữ việc phân chia dân dung, đơn vị ở, nhóm nhà ở để phục vụ</td>
</tr>
</table>

NGUYÊN VĂN QCVN 01:2021/BXD	ĐỀ XUẤT SỬA ĐỔI	GIẢI THÍCH
	Các thành phần chức năng trong khu vực dân dụng nông thôn phát triển mới cần đáp ứng các giới hạn sau: - Đất dịch vụ công cộng: tối thiểu 6 m2/người (trong đó đơn vị ở chiếm 2 m2/người); - Đất cây xanh sử dụng công cộng: tối thiểu 4 m2/người (trong đó đơn vị ở chiếm 2 m2/người); - Đất đường giao thông chiếm tối thiểu 15% diện tích khu vực dân dụng (trong đó giao thông đơn vị ở chiếm tối thiểu 5% đất đơn vị ở).	tính toán… Song không áp dụng sự phân cấp đó vào phân loại đất.
2.2 Yêu cầu về đơn vị ở	**2.2 Yêu cầu về đơn vị ở**	
- Quy mô dân số tối đa của một đơn vị ở là 20 000 người, quy mô dân số tối thiểu của một đơn vị ở là 4 000 người (đối với các đô thị miền núi là 2 800 người);	- Quy mô dân số tối đa của một đơn vị ở là 20 000 người, quy mô dân số tối thiểu của một đơn vị ở là 4 000 người (đối với các đô thị miền núi là 2 800 người);	
- Đất đơn vị ở bình quân toàn đô thị được quy định theo từng loại đô thị tại Bảng 2.2. Đối với khu vực quy hoạch là nội thành, nội thị tại các đô thị loại đặc biệt thì áp dụng chỉ tiêu đất đơn vị ở bình quân toàn đô thị như quy định đối với đô thị loại I. Các đô thị khác thuộc đô thị loại đặc biệt căn cứ vào định hướng quy hoạch để áp dụng chỉ tiêu đối với đô thị cùng loại;	- Đất đơn vị ở bình quân được quy định theo từng loại mật độ đô thị, nông thôn tại Bảng 2.2.	

<table>
<tr><th>NGUYÊN VĂN QCVN 01:2021/BXD</th><th>ĐỀ XUẤT SỬA ĐỔI</th><th>GIẢI THÍCH</th></tr>
<tr><td>
<table>
<tr><th>Loại đô thị</th><th>Đất đơn vị ở (m^2/người)</th></tr>
<tr><td>I - II</td><td>15-28</td></tr>
<tr><td>III - IV</td><td>28-45</td></tr>
<tr><td>V</td><td>45-55</td></tr>
<tr><td colspan="2">CHÚ THÍCH 1: Chỉ tiêu trong bảng không bao gồm đất nông nghiệp gắn với đất ở, đất cho các công trình dân dụng cấp đô thị trở lên bố trí trong khu vực đơn vị ở;
CHÚ THÍCH 2: Trong trường hợp quy hoạch đô thị có tính đặc thù có thể lựa chọn chỉ tiêu khác với quy định tại Bảng 2.2 nêu trên nhưng phải có các luận chứng đảm bảo tính phù hợp và phải ≥ 15 m^2/người.</td></tr>
</table>
Bảng 2.2: Chỉ tiêu đất đơn vị ở bình quân toàn đô thị theo loại đô thị
</td><td>
Bảng 2.2: Chỉ tiêu đất đơn vị ở đô thị, nông thôn
<table>
<tr><th>Loại</th><th>Bình quân</th><th>Mật độ</th></tr>
<tr><td></td><td>m2/ng</td><td>ng/ha</td></tr>
<tr><td>Trung tâm đô thị nén</td><td>10-30</td><td>330-1000</td></tr>
<tr><td>Trung tâm đô thị</td><td>30-50</td><td>200-330</td></tr>
<tr><td>Đô thị tập trung</td><td>50-70</td><td>140-200</td></tr>
<tr><td>Ven đô thị</td><td>70-90</td><td>110-140</td></tr>
<tr><td>Nông thôn tập trung</td><td>90-110</td><td>90-110</td></tr>
<tr><td>Nông thôn phi tập trung</td><td>110-130</td><td>75-90</td></tr>
</table>
</td><td></td></tr>
<tr><td>- Đất công trình công cộng cấp đơn vị ở tối thiểu được xác định theo bảng 2.4. Công trình dịch vụ - công cộng cấp đơn vị ở phải đảm bảo khả năng tiếp cận, sử dụng thuận lợi của các đối tượng dân cư trong đơn vị ở;</td><td>- Chỉ tiêu đất công trình công cộng cấp đơn vị ở đô thị, nông thôn xây dựng mới tối thiểu được xác định tại bảng 2.4. Công trình dịch vụ công cộng trong đơn vị ở. Các công trình này phải đảm bảo khả năng tiếp cận, sử dụng thuận lợi của dân cư trong đơn vị ở.</td><td>Giảm thiểu phân cấp mã đất. Xem chú thích bảng 2.1.</td></tr>
<tr><td>- Đất cây xanh sử dụng công cộng trong đơn vị ở tối thiểu đạt 2 m2/người. Mỗi đơn vị ở phải có tối thiểu một công viên, vườn hoa với quy mô tối thiểu là 5000 m2 và đảm bảo cho các đối tượng dân cư trong đơn vị ở (đặc biệt là người cao tuổi và trẻ em) đảm bảo tiếp cận sử dụng theo QCVN 10:2014/BXD. Trong các nhóm nhà ở phải bố trí vườn hoa, sân chơi phục vụ nhóm nhà ở với bán kính phục vụ không > 300 m;</td><td>- Chỉ tiêu đất cây xanh sử dụng công cộng cấp đơn vị ở đô thị, nông thôn xây dựng mới (bao gồm cả đất cây xanh sử dụng hạn chế quy đổi) phải đạt tối thiểu 2 m2/người.
- Mỗi đơn vị ở phải có tối thiểu một công viên, vườn hoa với quy mô tối thiểu là 5.000 m2 và đảm bảo khả năng tiếp cận sử dụng cho các đối tượng dân cư trong đơn vị ở, đặc biệt là người cao tuổi và trẻ em.
- Trong các nhóm nhà ở xây dựng mới phải bố trí vườn hoa, sân chơi, bãi đỗ xe phục vụ nhóm nhà ở với bán kính không quá 400 m.</td><td>Giảm thiểu phân cấp mã đất. Xem chú thích bảng 2.1.

400m = 5 phút đi bộ</td></tr>
</table>

NGUYÊN VĂN QCVN 01:2021/BXD	ĐỀ XUẤT SỬA ĐỔI	GIẢI THÍCH
- Đối với dự án có quy mô dân số tương đương đơn vị ở, việc bố trí các công trình dịch vụ - công cộng cấp đơn vị ở, cây xanh sử dụng công cộng trong đơn vị ở tuân thủ quy hoạch cấp trên và các quy định đối với đơn vị ở;	Khi quy hoạch các khu dân cư có quy mô dân số tương đương một đơn vị ở, việc bố trí các công trình dịch vụ - công cộng cấp đơn vị ở, cây xanh sử dụng công cộng trong đơn vị ở tuân thủ quy hoạch cấp trên và các quy định đối với đơn vị ở.	Thừa. Quy định này thuộc lĩnh vực quản lý phát triển đô thị.
- Đối với các dự án có quy mô dân số dưới 4.000 người (đối với các đô thị miền núi là dưới 2.800 người), việc bố trí các công trình dịch vụ công cộng, cây xanh sử dụng công cộng tuân thủ theo quy hoạch cấp trên. Ngoài ra, chỉ tiêu đất cây xanh trong khu vực dự án phải đảm bảo tối thiểu là 1m^2/người và phải bố trí cơ sở giáo dục mầm non đảm bảo phục vụ đủ cho khu vực dự án.	Khi quy hoạch các khu dân cư có quy mô dân số tương đương nhóm nhà ở, phải căn cứ và hiện trạng và tình hình phát triển hạ tầng đô thị trong khu đất và khu vực lân cận để đề xuất bố trí các công trình dịch vụ - công cộng, cây xanh sử dụng công cộng, bãi đỗ xe, đảm bảo tuân thủ theo quy hoạch cấp trên, đáp ứng các tiêu chuẩn đối với dân cư khu vực đề xuất, và đáp ứng kịp thời các yêu cầu trong bối cảnh phát triển chung của khu vực. Ngoài ra, chỉ tiêu đất cây xanh trong khu vực đề xuất phải đảm bảo tối thiểu là 1m2/người và phải bố trí cơ sở giáo dục mầm non đảm bảo phục vụ đủ cho dân số đề xuất.	Thừa. Quy định này thuộc lĩnh vực quản lý phát triển đô thị.
- Trong các đơn vị ở có thể bố trí đan xen một số công trình không thuộc đơn vị ở.	Trong các đơn vị ở có thể bố trí đan xen một số công trình không thuộc đơn vị ở.	Thừa, cân nhắc bỏ. Xem 1.4.8 đã đề cập trong đơn vị ở có thể có các công trình dịch vụ dân sinh khác.
- Đường giao thông chính đô thị không được chia cắt đơn vị ở.	Đường giao thông chính đô thị không được chia cắt đơn vị ở. Trong trường hợp đường giao thông chính đô thị chia cắt đơn vị ở, phải bố trí cầu chui, cầu vượt dân sinh để đảm bảo khả năng tiếp cận của người dân đến các công trình công cộng trong đơn vị ở.	Trong nhiều trường hợp đặc thù, không thể tránh được hiện tượng đường giao thông chính đô thị chia cắt đơn vị ở.
- Khi quy hoạch các khu đất sử dụng hỗn hợp	Khi quy hoạch đơn vị ở trong lô đất sử dụng hỗn hợp mã cấp 1, phải xác định quy mô dân số để	Đất sử dụng hỗn hợp khuyến khích linh hoạt và sáng tạo trong việc phối hợp

NGUYÊN VĂN QCVN 01:2021/BXD	ĐỀ XUẤT SỬA ĐỔI	GIẢI THÍCH
phải thể hiện tỷ lệ đất cho mỗi chức năng;	bố trí hạ tầng kỹ thuật, hạ tầng xã hội đáp ứng nhu cầu đơn vị ở.	chức năng, do đó cần giảm bớt quy định theo chỉ tiêu phân loại, thay bằng các điều kiện khác. Xem 1.4.13.
- Quy hoạch các lô đất có công trình hỗn hợp phải thể hiện tỷ lệ diện tích sàn sử dụng cho mỗi loại chức năng.	Khi quy hoạch nhóm nhà ở trong lô đất sử dụng hỗn hợp mã cấp 2, phải xác định quy mô dân số để bố trí hạ tầng kỹ thuật, hạ tầng xã hội đáp ứng nhu cầu nhóm nhà ở.	Xem 1.4.13.
- Quy hoạch các công trình hỗn hợp có yếu tố ở bao gồm cả dịch vụ lưu trú (nếu có) phải xác định quy mô dân số để tính toán nhu cầu hạ tầng kỹ thuật, hạ tầng xã hội.	Khi quy hoạch nhà ở (kể cả lưu trú) trong lô đất sử dụng hỗn hợp mã cấp 3, phải xác định quy mô dân số để bố trí hạ tầng kỹ thuật, hạ tầng xã hội đáp ứng nhu cầu nhà ở.	Xem 1.4.13.
	CHÚ THÍCH: a) Đơn vị ở trung tâm đô thị, trung tâm đô thị nén: Có thể bố trí công trình dịch vụ công cộng, cây xanh sử dụng công cộng kết hợp trong các công trình hỗn hợp cao tầng, với điều kiện đảm bảo các yêu cầu về lối vào công cộng, an toàn công cộng, chiều cao tĩnh không. Các điều kiện này được xác định tại quy định địa phương, quy chế kiến trúc đô thị hoặc tiêu chuẩn riêng; đảm bảo bán kính phục vụ của trường tiểu học không vượt quá 1 km. b) Đơn vị ở đô thị tập trung: Phải được bố trí sao cho bán kính phục vụ của trường tiểu học không vượt quá 1,5 km. c) Đơn vị ở ven đô thị: Phải được bố trí sao cho bán kính phục vụ của trường tiểu học không vượt quá 2 km.	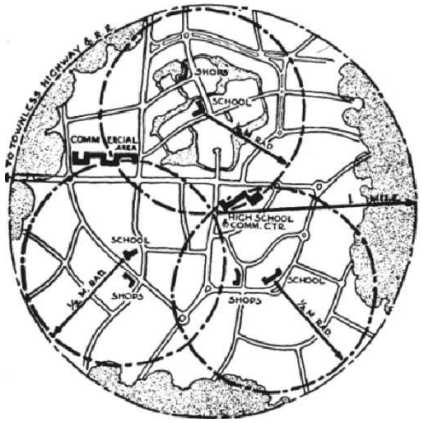

NGUYÊN VĂN QCVN 01:2021/BXD	ĐỀ XUẤT SỬA ĐỔI	GIẢI THÍCH
2.3 Yêu cầu về các công trình dịch vụ - công cộng	**2.3 Yêu cầu về các công trình dịch vụ công cộng**	
2.3.1 Phân cấp các công trình dịch vụ công cộng	***2.3.1 Phân cấp các công trình dịch vụ công cộng***	
- Hệ thống công trình dịch vụ - công cộng được phân thành 3 cấp: cấp vùng, cấp đô thị, cấp đơn vị ở. Tùy theo vị trí, quy mô, tính chất từng đô thị, việc quy hoạch các đô thị phải đảm bảo bố trí các công trình dịch vụ - công cộng cấp vùng, cấp đô thị, cấp đơn vị ở;	- Hệ thống công trình dịch vụ - công cộng được phân thành 3 cấp: ngoài dân dụng, dân dụng và đơn vị ở. Tùy theo vị trí, quy mô, tính chất từng đô thị, việc quy hoạch các đô thị phải đảm bảo bố trí các công trình dịch vụ - công cộng cấp vùng, cấp đô thị, cấp đơn vị ở;	Lưu ý: phân cấp công trình không đồng nghĩa với phân cấp mã đất (xem đề xuất chú thích Bảng 2.1).
- Quy mô các công trình dịch vụ - công cộng phải xét đến nhu cầu của các khu vực lân cận và các đối tượng là dân số vãng lai.	- Quy mô các công trình dịch vụ - công cộng phải xét đến nhu cầu của các khu vực lân cận và các đối tượng là dân số vãng lai.	
2.3.2 Quy định về hệ thống công trình dịch vụ - công cộng cấp đô thị	***2.3.2 Quy định về hệ thống công trình dịch vụ công cộng trong khu vực dân dụng đô thị, nông thôn***	
Hệ thống công trình dịch vụ - công cộng cấp đô thị phải phù hợp với quy định trong Bảng 2.3.	Hệ thống công trình dịch vụ công cộng trong khu vực dân dụng đô thị, nông thôn phải phù hợp với quy định trong Bảng 2.3.	
Bảng 2.3: Quy mô tối thiểu của các công trình dịch vụ - công cộng cấp đô thị	**Bảng 2.3: Quy mô tối thiểu của các công trình dịch vụ công cộng trong khu vực dân dụng đô thị, nông thôn**	

<table>
<tr><th>NGUYÊN VĂN QCVN 01:2021/BXD</th><th>ĐỀ XUẤT SỬA ĐỔI</th><th>GIẢI THÍCH</th></tr>
<tr><td>
<table>
<tr><th rowspan="2">Loại công trình</th><th colspan="2">Chỉ tiêu sử dụng công trình tối thiểu</th><th colspan="2">Chỉ tiêu sử dụng đất tối thiểu</th></tr>
<tr><th>Đơn vị tính</th><th>Chỉ tiêu</th><th>Đơn vị tính</th><th>Chỉ tiêu</th></tr>
<tr><td colspan="5">A. Giáo dục</td></tr>
<tr><td>1. Trường trung học phổ thông</td><td>học sinh /1 000 người</td><td>40</td><td>m^2/1 học sinh</td><td>10</td></tr>
<tr><td colspan="5">B. Y tế</td></tr>
<tr><td>2. Bệnh viện đa khoa</td><td>giường/1 000 người</td><td>4</td><td>m^2/giường bệnh</td><td>100</td></tr>
<tr><td colspan="5">C. Văn hóa - Thể dục thể thao</td></tr>
<tr><td>3. Sân thể thao cơ bản</td><td></td><td></td><td>m^2/người
ha/công trình</td><td>0,6
1,0</td></tr>
<tr><td>4. Sân vận động</td><td></td><td></td><td>m^2/người
ha/công trình</td><td>0,8
2,5</td></tr>
<tr><td>5. Trung tâm Văn hóa - Thể thao</td><td></td><td></td><td>m^2/người
ha/công trình</td><td>0,8
3,0</td></tr>
<tr><td>6. Nhà văn hóa (hoặc Cung văn hóa)</td><td>chỗ/ 1 000 người</td><td>8</td><td>ha/công trình</td><td>0,5</td></tr>
<tr><td>7. Nhà thiếu nhi (hoặc Cung thiếu nhi)</td><td>chỗ/ 1 000 người</td><td>2</td><td>ha/công trình</td><td>1,0</td></tr>
<tr><td colspan="5">D. Thương mại</td></tr>
<tr><td>8. Chợ</td><td>công trình</td><td>1</td><td>ha/công trình</td><td>1,0</td></tr>
<tr><td colspan="5">CHÚ THÍCH 1: Các khu vực có quy mô dân số ≥ 20 000 người phải bố trí ít nhất một trường trung học phổ thông;
CHÚ THÍCH 2: Khuyến khích bố trí kết hợp các thiết chế văn hóa - thể dục thể thao trong một công trình hoặc cụm công trình. Quy mô các công trình dịch vụ - công cộng cấp đô thị khác (bể bơi, thư viện, bảo tàng, rạp xiếc, rạp chiếu phim, nhà hát...) được tính toán phù hợp với nhu cầu của từng đô thị.</td></tr>
</table>
</td><td>
<table>
<tr><th></th><th>Đô thị</th><th>Nông thôn</th><th>Đơn vị tính</th></tr>
<tr><td>Công trình công cộng trong khu dân dụng</td><td>3</td><td>2</td><td>Công trình</td></tr>
<tr><td>Trường trung học phổ thông</td><td>0,6</td><td>0,6</td><td>m2/người</td></tr>
<tr><td>Bệnh viện đa khoa</td><td>0,4</td><td>0,4</td><td>m2/người</td></tr>
<tr><td>Sân vận động</td><td>0,8</td><td>0,4</td><td>m2/người</td></tr>
<tr><td>Trung tâm văn hóa thể thao</td><td>0,8</td><td>0,4</td><td>m2/người</td></tr>
<tr><td>Khác</td><td>0,6</td><td>0,4</td><td>m2/người</td></tr>
</table>
CHÚ THÍCH:
- Bình quân đất dịch vụ công cộng đô thị (chưa bao gồm trong đơn vị ở) phải đảm bảo tối thiểu 3,0 m2/người.
- Bình quân đất dịch vụ công cộng nông thôn (chưa bao gồm trong đơn vị ở) phải đảm bảo tối thiểu 2,0 m2/người.
- Với CTCC trong khu vực phát triển đô thị hiện hữu đã lấp đầy, không thể bố trí quỹ đất CTCC đáp ứng chỉ tiêu tại Bảng trên, cho phép thực hiện theo quy định địa phương, song không được nhỏ hơn quy định của các tiêu chuẩn chuyên ngành.
</td><td>Giữ nguyên quy mô số học sinh / 1000 dân. Tăng quy mô sử dụng đất tối thiểu cho 1 học sinh lên thành 15m2 tương đương 0,6m2/ người (bằng với QC:01 2008) để cải thiện chất lượng trường học.
Y tế: giữ nguyên (2021 giống 2008)
Chợ/siêu thị: Bỏ số công trình</td></tr>
<tr><td>2.3.3 Quy định về hệ thống công trình dịch vụ - công cộng cấp đơn vị ở</td><td>2.3.3 Quy định về hệ thống công trình dịch vụ công cộng cấp đơn vị ở</td><td></td></tr>
<tr><td>- Các công trình dịch vụ - công cộng cấp đơn vị ở cần đảm bảo bán kính phục vụ không quá 500 m. Riêng đối với khu vực có địa hình phức tạp, mật độ dân cư thấp bán kính phục vụ của các loại công trình này không quá 1 000 m;</td><td>- Các công trình dịch vụ công cộng trong đơn vị ở cần đảm bảo bán kính phục vụ không quá 1 km. Đối với khu vực có địa hình phức tạp, mật độ dân cư thấp bán kính phục vụ của các loại công trình này không quá 2 km.</td><td>Điều chỉnh bán kính phục vụ cho phù hợp với yêu cầu thực tế.</td></tr>
<tr><td>- Hệ thống công trình dịch vụ - công cộng cấp</td><td>Hệ thống công trình dịch vụ công cộng trong đơn</td><td></td></tr>
</table>

<table>
<tr><th>NGUYÊN VĂN QCVN 01:2021/BXD</th><th>ĐỀ XUẤT SỬA ĐỔI</th><th>GIẢI THÍCH</th></tr>
<tr><td>đơn vị ở phải phù hợp với Bảng 2.4.</td><td>vị ở phải đáp ứng các chỉ tiêu tại Bảng 2.4.</td><td></td></tr>
<tr><td>Bảng 2.4: Quy mô tối thiểu của các công trình dịch vụ - công cộng cấp đơn vị ở</td><td>Bảng 2.4: Quy mô tối thiểu của các công trình dịch vụ công cộng trong đơn vị ở đô thị, nông thôn</td><td></td></tr>
<tr><td>
<table>
<tr><th rowspan="2">Loại công trình</th><th colspan="2">Chỉ tiêu sử dụng công trình tối thiểu</th><th colspan="2">Chỉ tiêu sử dụng đất tối thiểu</th></tr>
<tr><th>Đơn vị tính</th><th>Chỉ tiêu</th><th>Đơn vị tính</th><th>Chỉ tiêu</th></tr>
<tr><td colspan="5">A. Giáo dục</td></tr>
<tr><td>1. Trường mầm non</td><td>cháu/1 000 người</td><td>50</td><td>m^2/1 cháu</td><td>12</td></tr>
<tr><td>2. Trường tiểu học</td><td>học sinh /1 000 người</td><td>65</td><td>m^2/1 học sinh</td><td>10</td></tr>
<tr><td>3. Trường trung học cơ sở</td><td>học sinh /1 000 người</td><td>55</td><td>m^2/1 học sinh</td><td>10</td></tr>
<tr><td colspan="5">B. Y tế</td></tr>
<tr><td>4. Trạm y tế</td><td>trạm</td><td>1</td><td>m^2/trạm</td><td>500</td></tr>
<tr><td colspan="5">C. Văn hóa - Thể dục thể thao</td></tr>
<tr><td>5. Sân chơi</td><td></td><td></td><td>m^2/người</td><td>0,5</td></tr>
<tr><td>6. Sân luyện tập</td><td></td><td></td><td>m^2/người
ha/công trình</td><td>0,5
0,3</td></tr>
<tr><td>7. Trung tâm Văn hóa - Thể thao</td><td>công trình</td><td>1</td><td>m^2/công trình</td><td>5 000</td></tr>
<tr><td colspan="5">D. Thương mại</td></tr>
<tr><td>8. Chợ</td><td>công trình</td><td>1</td><td>m^2/công trình</td><td>2 000</td></tr>
<tr><td colspan="5">CHÚ THÍCH 1: Các đô thị miền núi, khu vực trung tâm các đô thị có quỹ đất hạn chế cho phép áp dụng chỉ tiêu sử dụng đất trung tâm văn hóa - thể thao tối thiểu là 2 500 m^2/công trình.
CHÚ THÍCH 2: Các công trình văn hóa - thể dục thể thao có thể bố trí kết hợp với đất cây xanh sử dụng công cộng.</td></tr>
</table>
</td><td>
<table>
<tr><th></th><th>Đô thị</th><th>Nông thôn</th><th>Đơn vị tính</th></tr>
<tr><td>Công trình công cộng trong đơn vị ở</td><td>2</td><td>2</td><td>Công trình</td></tr>
<tr><td>Trường trung học cơ sở</td><td>0,55</td><td>0,55</td><td>m2/người</td></tr>
<tr><td>Trường tiểu học</td><td>0,65</td><td>0,65</td><td>m2/người</td></tr>
<tr><td>Trường mầm non</td><td>0,6</td><td>0,6</td><td>m2/người</td></tr>
<tr><td>Khác</td><td>0,2</td><td>0,2</td><td>m2/người</td></tr>
</table>
CHÚ THÍCH 3:
Bình quân đất dịch vụ công cộng trong đơn vị ở phải đảm bảo tối thiểu 2,0 m2/người.
</td><td>Tăng quy mô sử dụng đất tối thiểu cho 1 học sinh lên thành 20-30 m2 đối với trường Mầm non, 18-22m2 đối với trường tiểu học và trung học cơ sở (bằng với QC 01 2008) để cải thiện chất lượng trường học.</td></tr>
<tr><td>2.4 Yêu cầu về đất cây xanh
- Đất cây xanh sử dụng công cộng trong đô thị phải đảm bảo thuận tiện cho mọi người dân được tiếp cận sử dụng. Phải quy hoạch khai thác sử dụng đất cây xanh tự nhiên, thảm thực</td><td>2.4 Yêu cầu về đất cây xanh</td><td>Thừa. Đã nêu trong 1.5.5.</td></tr>
</table>

<table>
<tr><th>NGUYÊN VĂN QCVN 01:2021/BXD</th><th>ĐỀ XUẤT SỬA ĐỔI</th><th>GIẢI THÍCH</th></tr>
<tr><td>vật ven sông hồ, ven kênh rạch, ven biển... để bổ sung thêm đất cây xanh đô thị;
- Các đô thị có các cảnh quan tự nhiên (sông, suối, biển, đồi núi, thảm thực vật tự nhiên) đặc trưng có giá trị cần có giải pháp về quy hoạch khai thác và bảo tồn cảnh quan.</td><td></td><td></td></tr>
<tr><td>Bảng 2.5: Diện tích tối thiểu đất cây xanh sử dụng công cộng trong đô thị (không bao gồm đất cây xanh sử dụng công cộng trong đơn vị ở)
<table>
<tr><th>Loại đô thị</th><th>Tiêu chuẩn (m^2/người)</th></tr>
<tr><td>Đặc biệt</td><td>7</td></tr>
<tr><td>I và II</td><td>6</td></tr>
<tr><td>III và IV</td><td>5</td></tr>
<tr><td>V</td><td>4</td></tr>
<tr><td colspan="2">CHÚ THÍCH 1: Diện tích mặt nước nằm trong khuôn viên các công viên, vườn hoa, được quy đổi ra chỉ tiêu đất cây xanh/người nhưng không chiếm quá 50% so với tổng chỉ tiêu diện tích đất cây xanh sử dụng công cộng trong đô thị;
CHÚ THÍCH 2: Đối với đô thị miền núi, hải đảo chỉ tiêu diện tích đất cây xanh sử dụng công cộng trong đô thị có thể thấp hơn nhưng phải đạt trên 70% mức quy định trong Bảng 2.5.</td></tr>
</table></td><td>Diện tối thiểu đất cây xanh sử dụng công cộng trong khu vực dân dụng đô thị (chưa bao gồm trong đơn vị ở) là 6 m2/ng.
Diện tối thiểu đất cây xanh sử dụng công cộng trong khu vực dân dụng nông thôn (chưa bao gồm trong đơn vị ở) là 4 m2/ng.
CHÚ THÍCH:
- Các khu vực mặt nước khép kín (hồ, ao, đầm) có diện tích dưới 5ha nằm trong khu đất cây xanh sử dụng công cộng thì được tính như đất cây xanh sử dụng công cộng.
- Các khu vực mặt nước khép kín (hồ, ao, đầm) có diện tích từ 5ha trở lên nằm trong khu đất cây xanh sử dụng công cộng có thể được quy đổi như đất cây xanh sử dụng công cộng nếu luận chứng được rằng mặt nước có thể bao gồm chức năng sử dụng công cộng mà không ảnh hưởng têu cực đến chức năng sinh thái.
- Diện tích được quy đổi không vượt quá 50% diện tích mặt nước đó.</td><td>Bỏ phân loại theo cấp đô thị.
 
</td></tr>
<tr><td>2.5 Yêu cầu về khu công nghiệp, khu chế xuất và khu công nghệ cao</td><td>2.5 Yêu cầu về khu công nghiệp, khu chế xuất và khu công nghệ cao</td><td></td></tr>
</table>

NGUYÊN VĂN QCVN 01:2021/BXD	ĐỀ XUẤT SỬA ĐỔI	GIẢI THÍCH
2.5.1 Yêu cầu chung	***2.5.1 Yêu cầu chung***	
- Quy hoạch khu công nghiệp (bao gồm cả cụm công nghiệp), khu chế xuất và khu công nghệ cao phải đảm bảo các yêu cầu về bảo vệ môi trường và an toàn, hạn chế đến mức thấp nhất những ảnh hưởng xấu tới môi trường xung quanh;	- Quy hoạch khu công nghiệp (bao gồm cả cụm công nghiệp), khu chế xuất và khu công nghệ cao phải đảm bảo các yêu cầu về bảo vệ môi trường và an toàn, hạn chế đến mức thấp nhất những ảnh hưởng xấu tới môi trường xung quanh;	
- Đối với các cơ sở sản xuất, kho tàng có mức độ độc hại cấp I, cấp II phải quy hoạch ngoài khu vực xây dựng đô thị. Cấp độc hại và khoảng cách ATMT tuân thủ theo các quy định của Bộ Khoa học Công nghệ và các văn bản pháp luật về môi trường.	- Đối với các cơ sở sản xuất, kho tàng có mức độ độc hại cấp I, cấp II phải quy hoạch ngoài khu vực dân dụng. Cấp độc hại, khoảng cách ATMT tuân thủ theo các quy định của Bộ Nông nghiệp và Môi trường và các văn bản pháp luật về môi trường hoặc phải xác định bằng công cụ đánh giá tác động môi trường.	
- Trường hợp Bộ Khoa học Công nghệ hoặc các văn bản pháp luật về môi trường chưa có quy định, cho phép sử dụng công cụ đánh giá tác động môi trường hoặc tham chiếu các giá trị trong phụ lục 3 của TCVN 4449 - 1987 để xác định khoảng cách ATMT;	- Trường hợp Bộ Nông nghiệp và Môi trường hoặc các văn bản pháp luật về môi trường chưa có quy định, cho phép sử dụng công cụ đánh giá tác động môi trường hoặc tham chiếu các quy định pháp luật liên quan để xác định khoảng cách ATMT.	TCVN 4449-1987 đã hết hiệu lực. Bộ mới sau sáp nhập có tên là Bộ Nông nghiệp và Môi trường.
- Các khu chức năng dân dụng (nếu có) được quy hoạch gắn với khu công nghiệp phải áp dụng quy định như đối với khu dân dụng trong đô thị. Các chỉ tiêu quy hoạch áp dụng theo điểm 2.1, điểm 2.2, điểm 2.3, điểm 2.4 và điểm 2.6.	- Các khu chức năng dân dụng (nếu có) được quy hoạch gắn với khu công nghiệp phải áp dụng quy định như đối với khu dân dụng trong đô thị. Các chỉ tiêu quy hoạch áp dụng theo điểm 2.1, điểm 2.2, điểm 2.3, điểm 2.4 và điểm 2.6.	
2.5.2 Khoảng cách an toàn về môi trường (ATMT)	***2.5.2 Khoảng cách an toàn về môi trường (ATMT)***	

NGUYÊN VĂN QCVN 01:2021/BXD	ĐỀ XUẤT SỬA ĐỔI	GIẢI THÍCH
- Phải đảm bảo khoảng cách ATMT của các đối tượng gây ô nhiễm trong khu công nghiệp, kho tàng và cụm công nghiệp là các nhà xưởng sản xuất, kho chứa vật liệu, thành phẩm, phế thải có tính chất độc hại và các công trình phụ trợ có phát sinh chất thải ngoài dân dụng khác;	- Phải đảm bảo khoảng cách ATMT của các đối tượng gây ô nhiễm trong khu công nghiệp, kho tàng và cụm công nghiệp là các nhà xưởng sản xuất, kho chứa vật liệu, thành phẩm, phế thải có tính chất độc hại và các công trình phụ trợ có phát sinh chất thải ngoài dân dụng khác.	
- Phải bố trí dải cây xanh cách ly quanh khu công nghiệp, kho tàng và cụm công nghiệp với chiều rộng ≥ 10 m;	- Phải bố trí dải cây xanh cách ly quanh khu công nghiệp, kho tàng và cụm công nghiệp với chiều rộng ≥ 10 m.	
- Trong khoảng cách ATMT chỉ được quy hoạch đường giao thông, bãi đỗ xe, công trình cấp điện, hàng rào, cổng, nhà bảo vệ, trạm bơm nước thải, nhà máy xử lý nước thải (XLNT), trạm XLNT, trạm trung chuyển chất thải rắn (CTR), cơ sở xử lý CTR và các công trình công nghiệp và kho tàng khác;	- Trong khoảng cách ATMT chỉ được quy hoạch đường giao thông, bãi đỗ xe, công trình cấp điện, hàng rào, cổng, nhà bảo vệ, trạm bơm nước thải, nhà máy xử lý nước thải (XLNT), trạm XLNT, trạm trung chuyển chất thải rắn (CTR), cơ sở xử lý CTR và các công trình công nghiệp và kho tàng khác.	
- Trong khoảng cách ATMT không được bố trí các công trình dân dụng.	- Trong khoảng cách ATMT không được bố trí các công trình dân dụng.	
2.5.3 Sử dụng đất	***2.5.3 Quy hoạch sử dụng đất***	
- Đất xây dựng khu công nghiệp, khu chế xuất và khu công nghệ cao phải được quy hoạch phù hợp với tiềm năng phát triển công nghiệp, phát triển kinh tế - xã hội và các chiến lược phát triển có liên quan của từng địa phương;	- Đất xây dựng khu công nghiệp, khu chế xuất và khu công nghệ cao phải được quy hoạch phù hợp với tiềm năng phát triển công nghiệp, phát triển kinh tế - xã hội và các chiến lược phát triển có liên quan của từng địa phương.	
- Tỷ lệ các loại đất trong khu công nghiệp, khu chế xuất và khu công nghệ cao phụ thuộc vào loại hình, tính chất các cơ sở sản xuất, mô-đun diện tích của các lô đất xây dựng cơ sở sản	- Tỷ lệ các loại đất trong khu công nghiệp, khu chế xuất và khu công nghệ cao phụ thuộc vào loại hình, tính chất các cơ sở sản xuất, mô-đun diện tích của các lô đất xây dựng cơ sở sản xuất,	

<table>
<tr><th>NGUYÊN VĂN QCVN 01:2021/BXD</th><th>ĐỀ XUẤT SỬA ĐỔI</th><th>GIẢI THÍCH</th></tr>
<tr><td>xuất, kho tàng, nhưng cần phù hợp với các quy định tại Bảng 2.6;</td><td>kho tàng, nhưng cần phù hợp với các quy định tại Bảng 2.6.</td><td></td></tr>
<tr><td>- Mật độ xây dựng thuần của lô đất xây dựng nhà máy, kho tàng tối đa là 70%. Đối với các lô đất xây dựng nhà máy có trên 05 sàn sử dụng để sản xuất, mật độ xây dựng thuần tối đa là 60%.</td><td>Mật độ xây dựng thuần của lô đất xây dựng nhà máy, kho tàng tối đa là 70%. Đối với các lô đất xây dựng nhà máy có trên 05 sàn sử dụng để sản xuất, mật độ xây dựng thuần tối đa là 60%.</td><td></td></tr>
<tr><td>Bảng 2.6: Tỷ lệ tối thiểu đất giao thông, cây xanh, các khu kỹ thuật trong khu công nghiệp, khu chế xuất và khu công nghệ cao.</td><td>Bảng 2.6: Tỷ lệ tối thiểu đất giao thông, cây xanh, các khu kỹ thuật trong khu công nghiệp, khu chế xuất và khu công nghệ cao</td><td></td></tr>
<tr><td><table><tr><th>Loại đất</th><th>Tỷ lệ (% diện tích toàn khu)</th></tr><tr><td>Giao thông</td><td>10</td></tr><tr><td>Cây xanh</td><td>10</td></tr><tr><td>Các khu kỹ thuật</td><td>1</td></tr><tr><td colspan="2">CHÚ THÍCH: Đất giao thông và cây xanh trong Bảng 2.6 không bao gồm đất giao thông, cây xanh trong khuôn viên lô đất các cơ sở sản xuất.</td></tr></table></td><td><table><tr><th>Loại đất</th><th>Tỷ lệ (% diện tích toàn khu)</th></tr><tr><td>Giao thông</td><td>10</td></tr><tr><td>Cây xanh</td><td>10</td></tr><tr><td>Các khu kỹ thuật</td><td>1</td></tr><tr><td colspan="2">CHÚ THÍCH: Đất giao thông và cây xanh trong Bảng 2.6 không bao gồm đất giao thông, cây xanh trong khuôn viên lô đất các cơ sở sản xuất.</td></tr></table></td><td></td></tr>
<tr><td>2.6 Yêu cầu về kiến trúc cảnh quan, thiết kế đô thị và bố cục các công trình đối với các khu vực phát triển mới</td><td>2.6 Yêu cầu về kiến trúc cảnh quan, thiết kế đô thị và bố cục các công trình đối với các khu vực phát triển mới</td><td></td></tr>
<tr><td>2.6.1 Khoảng cách tối thiểu giữa các tòa nhà, công trình riêng lẻ hoặc dãy nhà liền kề (gọi chung là công trình) phải được quy định tại đồ án quy hoạch chi tiết và thiết kế đô thị. Bố trí các công trình, xác định chiều cao công trình phải đảm bảo giảm thiểu các tác động tiêu cực của điều kiện tự nhiên (nắng, gió...), tạo ra các lợi thế cho điều kiện vi khí hậu trong công trình và phải đảm bảo các quy định về phòng cháy chữa cháy. Ngoài ra khoảng cách giữa các công trình</td><td>2.6.1 Khoảng cách tối thiểu
Giữa các tòa nhà, khối công trình riêng lẻ hoặc dãy nhà liền kề (gọi chung là công trình) phải có khoảng cách, tuân thủ quy định tại đồ án quy hoạch chi tiết, quy hoạch tổng mặt bằng và thiết kế đô thị. Bố trí các công trình, xác định chiều cao công trình phải đảm bảo giảm thiểu các tác động tiêu cực của điều kiện tự nhiên (nắng, gió...) tạo ra các lợi thế cho điều kiện vi khí hậu trong công trình và phải đảm bảo các quy định</td><td>"công trình" -> Khối công trình</td></tr>
</table>

NGUYÊN VĂN QCVN 01:2021/BXD	ĐỀ XUẤT SỬA ĐỔI	GIẢI THÍCH
phải đáp ứng các yêu cầu:	về phòng cháy chữa cháy. Ngoài ra khoảng cách giữa các công trình phải đáp ứng các yêu cầu sau:	
2.6.1.1 Trường hợp các công trình có chiều cao < 46 m - Khoảng cách giữa cạnh dài của các công trình phải đảm bảo ≥ 1/2 chiều cao công trình nhưng không được < 7 m; - Khoảng cách giữa đầu hồi của công trình với đầu hồi hoặc cạnh dài của công trình khác phải đảm bảo ≥ 1/3 chiều cao công trình nhưng không được < 4 m; - Trường hợp trong cùng một lô đất có các dãy nhà liền kề nếu được quy hoạch cách nhau, khoảng cách giữa cạnh mặt sau của dãy nhà liền kề phải đảm bảo ≥ 4 m.	Trường hợp các công trình có chiều cao < 46 m: - Khoảng cách giữa cạnh dài của các công trình phải đảm bảo ≥ 1/2 chiều cao công trình nhưng không được < 7 m. - Khoảng cách giữa đầu hồi của công trình với đầu hồi hoặc cạnh dài của công trình khác phải đảm bảo ≥ 1/3 chiều cao công trình nhưng không được < 4 m. - Trường hợp trong cùng một lô đất có các dãy nhà liền kề nếu được quy hoạch cách nhau, khoảng cách giữa cạnh mặt sau của dãy nhà liền kề phải đảm bảo ≥ 4 m.	
2.6.1.2 Trường hợp các công trình có chiều cao ≥ 46 m - Khoảng cách giữa cạnh dài của các công trình phải ≥ 25 m; - Khoảng cách giữa đầu hồi của công trình với đầu hồi hoặc cạnh dài của công trình khác phải đảm bảo ≥ 15 m.	Trường hợp các công trình có chiều cao ≥ 46 m: - Khoảng cách giữa cạnh dài của các công trình phải ≥ 25 m. - Khoảng cách giữa đầu hồi của công trình với đầu hồi hoặc cạnh dài của công trình khác phải đảm bảo ≥ 15 m.	
2.6.1.3 Khoảng cách giữa các công trình có chiều cao khác nhau lấy theo quy định của công trình có chiều cao lớn hơn.	Khoảng cách giữa các công trình có chiều cao khác nhau được xác định theo quy định của công trình có chiều cao lớn hơn.	
2.6.1.4 Đối với công trình có chiều dài cạnh dài và chiều dài đầu hồi tương đương nhau thì mặt	Đối với công trình có chiều dài cạnh dài và chiều dài đầu hồi tương đương nhau, mặt công trình	

<table>
<tr><th>NGUYÊN VĂN QCVN 01:2021/BXD</th><th>ĐỀ XUẤT SỬA ĐỔI</th><th>GIẢI THÍCH</th></tr>
<tr><td>công trình tiếp giáp với đường giao thông lớn nhất được tính là cạnh dài của dãy nhà.</td><td>tiếp giáp với đường giao thông lớn nhất được tính là cạnh dài của dãy nhà.</td><td></td></tr>
<tr><td>2.6.2 Khoảng lùi của công trình
- Khoảng lùi của các công trình tiếp giáp với đường giao thông (đối với đường giao thông cấp khu vực trở lên) được quy định tại đồ án quy hoạch chi tiết và thiết kế đô thị, nhưng phải thỏa mãn quy định trong Bảng 2.7 ;
- Đối với tổ hợp công trình bao gồm phần đế công trình và tháp cao phía trên thì các quy định về khoảng lùi công trình được áp dụng riêng đối với phần đế công trình và đối với phần tháp cao phía trên theo chiều cao tương ứng của mỗi phần.</td><td>2.6.2 Khoảng lùi của công trình
- Khoảng lùi của các công trình tiếp giáp với đường giao thông (đối với đường giao thông cấp khu vực trở lên) được quy định tại đồ án quy hoạch chi tiết và thiết kế đô thị, nhưng phải thỏa mãn quy định trong Bảng 2.7 .
- Đối với tổ hợp công trình bao gồm phần đế công trình và tháp cao phía trên thì các quy định về khoảng lùi công trình được áp dụng riêng đối với phần đế công trình và đối với phần tháp cao phía trên theo chiều cao tương ứng của mỗi phần.</td><td></td></tr>
<tr><td>Bảng 2.7: Quy định khoảng lùi tối thiểu (m) của các công trình theo bề rộng đường (giới hạn bởi các chỉ giới đường đỏ) và chiều cao xây dựng công trình
<table>
<tr><th rowspan="2">Bề rộng đường tiếp giáp với lô đất xây dựng công trình (m)</th><th colspan="4">Chiều cao xây dựng công trình (m)</th></tr>
<tr><th>< 19</th><th>19 ÷< 22</th><th>22 ÷< 28</th><th>≥ 28</th></tr>
<tr><td><19</td><td>0</td><td>3</td><td>4</td><td>6</td></tr>
<tr><td>19÷<22</td><td>0</td><td>0</td><td>3</td><td>6</td></tr>
<tr><td>≥22</td><td>0</td><td>0</td><td>0</td><td>6</td></tr>
</table></td><td>Bảng 2.7: Quy định khoảng lùi tối thiểu (m) của các công trình theo bề rộng đường (giới hạn bởi các chỉ giới đường đỏ) và chiều cao xây dựng công trình
<table>
<tr><th rowspan="2">Bề rộng đường tiếp giáp với lô đất xây dựng công trình (m)</th><th colspan="4">Chiều cao xây dựng công trình (m)</th></tr>
<tr><th>< 19</th><th>19 ÷< 22</th><th>22 ÷< 28</th><th>≥ 28</th></tr>
<tr><td><19</td><td>0</td><td>3</td><td>4</td><td>6</td></tr>
<tr><td>19÷<22</td><td>0</td><td>0</td><td>3</td><td>6</td></tr>
<tr><td>≥22</td><td>0</td><td>0</td><td>0</td><td>6</td></tr>
</table></td><td></td></tr>
<tr><td>2.6.3 Mật độ xây dựng thuần tối đa cho phép
- Mật độ xây dựng thuần tối đa của lô đất xây dựng nhà ở riêng lẻ được quy định trong Bảng 2.8.
- Mật độ xây dựng thuần tối đa của lô đất xây dựng nhà chung cư được xác định trong đồ án quy hoạch và thiết kế đô thị nhưng phải đảm</td><td>2.6.3 Mật độ xây dựng thuần tối đa cho phép
- Mật độ xây dựng thuần tối đa của lô đất xây dựng nhà ở riêng lẻ được quy định trong Bảng 2.8.
- Mật độ xây dựng thuần tối đa của lô đất xây dựng nhà chung cư được xác định trong đồ án quy hoạch và thiết kế đô thị nhưng phải đảm</td><td></td></tr>
</table>

<table>
<tr><th>NGUYÊN VĂN QCVN 01:2021/BXD</th><th>ĐỀ XUẤT SỬA ĐỔI</th><th>GIẢI THÍCH</th></tr>
<tr><td>bảo các quy định tại Bảng 2.9 và các yêu cầu về khoảng cách tối thiểu giữa các dãy nhà tại điểm 2.6.1, về khoảng lùi công trình tại điểm 2.6.2.
- Mật độ xây dựng thuần tối đa của lô đất xây dựng các công trình dịch vụ - công cộng như giáo dục, y tế, văn hóa, thể dục thể thao, chợ trong khu vực xây dựng mới là 40%.
- Mật độ xây dựng thuần tối đa của lô đất thương mại dịch vụ hoặc lô đất sử dụng hỗn hợp được xác định trong đồ án quy hoạch và thiết kế đô thị nhưng phải đảm bảo các quy định tại Bảng 2.10 và các yêu cầu về khoảng cách tối thiểu giữa các dãy nhà tại điểm 2.6.1, về khoảng lùi công trình tại điểm 2.6.2.</td><td>bảo các quy định tại Bảng 2.9 và các yêu cầu về khoảng cách tối thiểu giữa các dãy nhà tại điểm 2.6.1, về khoảng lùi công trình tại điểm 2.6.2.
- Mật độ xây dựng thuần tối đa của lô đất xây dựng các công trình dịch vụ - công cộng như giáo dục, y tế, văn hóa, thể dục thể thao, chợ trong khu vực xây dựng mới là 40%.
- Mật độ xây dựng thuần tối đa của lô đất thương mại dịch vụ hoặc lô đất sử dụng hỗn hợp được xác định trong đồ án quy hoạch và thiết kế đô thị nhưng phải đảm bảo các quy định tại Bảng 2.10 và các yêu cầu về khoảng cách tối thiểu giữa các dãy nhà tại điểm 2.6.1, về khoảng lùi công trình tại điểm 2.6.2.</td><td></td></tr>
<tr><td>Bảng 2.8: Mật độ xây dựng thuần tối đa của lô đất xây dựng nhà ở riêng lẻ (nhà biệt thự, nhà ở liền kề, nhà ở độc lập)</td><td>Bảng 2.8: Mật độ xây dựng thuần tối đa của lô đất xây dựng nhà ở riêng lẻ (nhà biệt thự, nhà ở liền kề, nhà ở độc lập)</td><td></td></tr>
<tr><td><table>
<tr><th>Diện tích lô đất (m^2/căn nhà)</th><th>≤ 90</th><th>100</th><th>200</th><th>300</th><th>500</th><th>≥ 1 000</th></tr>
<tr><td>Mật độ xây dựng tối đa (%)</td><td>100</td><td>90</td><td>70</td><td>60</td><td>50</td><td>40</td></tr>
<tr><td colspan="7">CHÚ THÍCH: Lô đất xây dựng nhà ở riêng lẻ còn phải đảm bảo hệ số sử dụng đất không vượt quá 7 lần.</td></tr>
</table></td><td><table>
<tr><th>Diện tích lô đất (m^2/căn nhà)</th><th>≤ 90</th><th>100</th><th>200</th><th>300</th><th>500</th><th>≥ 1 000</th></tr>
<tr><td>Mật độ xây dựng tối đa (%)</td><td>100</td><td>90</td><td>70</td><td>60</td><td>50</td><td>40</td></tr>
<tr><td colspan="7">CHÚ THÍCH: Lô đất xây dựng nhà ở riêng lẻ còn phải đảm bảo hệ số sử dụng đất không vượt quá 7 lần.</td></tr>
</table></td><td></td></tr>
<tr><td>Bảng 2.9: Mật độ xây dựng thuần tối đa của nhóm nhà chung cư theo diện tích lô đất và chiều cao công trình</td><td>Bảng 2.9: Mật độ xây dựng thuần tối đa của nhóm nhà chung cư theo diện tích lô đất và chiều cao công trình</td><td></td></tr>
</table>

<table>
<tr><th>NGUYÊN VĂN QCVN 01:2021/BXD</th><th>ĐỀ XUẤT SỬA ĐỔI</th><th>GIẢI THÍCH</th></tr>
<tr><td>
<table>
<tr><th rowspan="2">Chiều cao xây dựng công trình trên mặt đất (m)</th><th colspan="4">Mật độ xây dựng tối đa (%) theo diện tích lô đất</th></tr>
<tr><th>≤ 3 000 m^2</th><th>10 000 m^2</th><th>18 000 m^2</th><th>≥ 35 000 m^2</th></tr>
<tr><td>≤ 16</td><td>75</td><td>65</td><td>63</td><td>60</td></tr>
<tr><td>19</td><td>75</td><td>60</td><td>58</td><td>55</td></tr>
<tr><td>22</td><td>75</td><td>57</td><td>55</td><td>52</td></tr>
<tr><td>25</td><td>75</td><td>53</td><td>51</td><td>48</td></tr>
<tr><td>28</td><td>75</td><td>50</td><td>48</td><td>45</td></tr>
<tr><td>31</td><td>75</td><td>48</td><td>46</td><td>43</td></tr>
<tr><td>34</td><td>75</td><td>46</td><td>44</td><td>41</td></tr>
<tr><td>37</td><td>75</td><td>44</td><td>42</td><td>39</td></tr>
<tr><td>40</td><td>75</td><td>43</td><td>41</td><td>38</td></tr>
<tr><td>43</td><td>75</td><td>42</td><td>40</td><td>37</td></tr>
<tr><td>46</td><td>75</td><td>41</td><td>39</td><td>36</td></tr>
<tr><td>>46</td><td>75</td><td>40</td><td>38</td><td>35</td></tr>
<tr><td colspan="5">CHÚ THÍCH: Đối với lô đất có các công trình có chiều cao >46 m đồng thời còn phải đảm bảo hệ số sử dụng đất không vượt quá 13 lần.</td></tr>
</table>
</td><td>
<table>
<tr><th rowspan="2">Chiều cao xây dựng công trình trên mặt đất (m)</th><th colspan="4">Mật độ xây dựng tối đa (%) theo diện tích lô đất</th></tr>
<tr><th>≤ 3 000 m^2</th><th>10 000 m^2</th><th>18 000 m^2</th><th>≥ 35 000 m^2</th></tr>
<tr><td>≤ 16</td><td>75</td><td>65</td><td>63</td><td>60</td></tr>
<tr><td>19</td><td>75</td><td>60</td><td>58</td><td>55</td></tr>
<tr><td>22</td><td>75</td><td>57</td><td>55</td><td>52</td></tr>
<tr><td>25</td><td>75</td><td>53</td><td>51</td><td>48</td></tr>
<tr><td>28</td><td>75</td><td>50</td><td>48</td><td>45</td></tr>
<tr><td>31</td><td>75</td><td>48</td><td>46</td><td>43</td></tr>
<tr><td>34</td><td>75</td><td>46</td><td>44</td><td>41</td></tr>
<tr><td>37</td><td>75</td><td>44</td><td>42</td><td>39</td></tr>
<tr><td>40</td><td>75</td><td>43</td><td>41</td><td>38</td></tr>
<tr><td>43</td><td>75</td><td>42</td><td>40</td><td>37</td></tr>
<tr><td>46</td><td>75</td><td>41</td><td>39</td><td>36</td></tr>
<tr><td>>46</td><td>75</td><td>40</td><td>38</td><td>35</td></tr>
<tr><td colspan="5">CHÚ THÍCH: Đối với lô đất có các công trình có chiều cao >46 m đồng thời còn phải đảm bảo hệ số sử dụng đất không vượt quá 13 lần.</td></tr>
</table>
</td><td></td></tr>
<tr><td>Bảng 2.10: Mật độ xây dựng thuần tối đa của lô đất thương mại dịch vụ và lô đất sử dụng hỗn hợp cao tầng theo diện tích lô đất và chiều cao công trình</td><td>Bảng 2.10: Mật độ xây dựng thuần tối đa của lô đất thương mại dịch vụ và lô đất sử dụng hỗn hợp cao tầng theo diện tích lô đất và chiều cao công trình</td><td></td></tr>
</table>

<table>
<tr><th>NGUYÊN VĂN QCVN 01:2021/BXD</th><th>ĐỀ XUẤT SỬA ĐỔI</th><th>GIẢI THÍCH</th></tr>
<tr><td>
<table>
<tr><th rowspan="2">Chiều cao xây dựng công trình trên mặt đất (m)</th><th colspan="4">Mật độ xây dựng tối đa (%) theo diện tích lô đất</th></tr>
<tr><th>≤ 3 000 m^2</th><th>10 000 m^2</th><th>18 000 m^2</th><th>≥ 35 000 m^2</th></tr>
<tr><td>≤16</td><td>80</td><td>70</td><td>68</td><td>65</td></tr>
<tr><td>19</td><td>80</td><td>65</td><td>63</td><td>60</td></tr>
<tr><td>22</td><td>80</td><td>62</td><td>60</td><td>57</td></tr>
<tr><td>25</td><td>80</td><td>58</td><td>56</td><td>53</td></tr>
<tr><td>28</td><td>80</td><td>55</td><td>53</td><td>50</td></tr>
<tr><td>31</td><td>80</td><td>53</td><td>51</td><td>48</td></tr>
<tr><td>34</td><td>80</td><td>51</td><td>49</td><td>46</td></tr>
<tr><td>37</td><td>80</td><td>49</td><td>47</td><td>44</td></tr>
<tr><td>40</td><td>80</td><td>48</td><td>46</td><td>43</td></tr>
<tr><td>43</td><td>80</td><td>47</td><td>45</td><td>42</td></tr>
<tr><td>46</td><td>80</td><td>46</td><td>44</td><td>41</td></tr>
<tr><td>>46</td><td>80</td><td>45</td><td>43</td><td>40</td></tr>
<tr><td colspan="5">CHÚ THÍCH: Đối với lô đất có các công trình có chiều cao > 46 m còn phải đảm bảo hệ số sử dụng đất không vượt quá 13 lần (trừ các lô đất xây dựng các công trình có yêu cầu đặc biệt về kiến trúc cảnh quan, điểm nhấn đô thị đã được xác định trong quy hoạch cao hơn).</td></tr>
</table>
</td><td>
<table>
<tr><th rowspan="2">Chiều cao xây dựng công trình trên mặt đất (m)</th><th colspan="4">Mật độ xây dựng tối đa (%) theo diện tích lô đất</th></tr>
<tr><th>≤ 3 000 m^2</th><th>10 000 m^2</th><th>18 000 m^2</th><th>≥ 35 000 m^2</th></tr>
<tr><td>≤16</td><td>80</td><td>70</td><td>68</td><td>65</td></tr>
<tr><td>19</td><td>80</td><td>65</td><td>63</td><td>60</td></tr>
<tr><td>22</td><td>80</td><td>62</td><td>60</td><td>57</td></tr>
<tr><td>25</td><td>80</td><td>58</td><td>56</td><td>53</td></tr>
<tr><td>28</td><td>80</td><td>55</td><td>53</td><td>50</td></tr>
<tr><td>31</td><td>80</td><td>53</td><td>51</td><td>48</td></tr>
<tr><td>34</td><td>80</td><td>51</td><td>49</td><td>46</td></tr>
<tr><td>37</td><td>80</td><td>49</td><td>47</td><td>44</td></tr>
<tr><td>40</td><td>80</td><td>48</td><td>46</td><td>43</td></tr>
<tr><td>43</td><td>80</td><td>47</td><td>45</td><td>42</td></tr>
<tr><td>46</td><td>80</td><td>46</td><td>44</td><td>41</td></tr>
<tr><td>>46</td><td>80</td><td>45</td><td>43</td><td>40</td></tr>
<tr><td colspan="5">CHÚ THÍCH: Đối với lô đất có các công trình có chiều cao > 46 m còn phải đảm bảo hệ số sử dụng đất không vượt quá 13 lần (trừ các lô đất xây dựng các công trình có yêu cầu đặc biệt về kiến trúc cảnh quan, điểm nhấn đô thị đã được xác định trong quy hoạch cao hơn).</td></tr>
</table>
</td><td></td></tr>
<tr><td>- Đối với các lô đất không nằm trong các Bảng 2.8; Bảng 2.9; Bảng 2.10 được phép nội suy giữa 2 giá trị gần nhất;
- Trong trường hợp công trình là tổ hợp với nhiều loại chiều cao khác nhau, quy định về mật độ xây dựng tối đa cho phép áp dụng theo chiều cao trung bình;
- Đối với tổ hợp công trình bao gồm phần đế công trình và tháp cao phía trên, các quy định mật độ xây dựng được áp dụng riêng đối với phần đế công trình và đối với phần tháp cao phía trên theo chiều cao xây dựng tương ứng nhưng phải đảm bảo hệ số sử dụng đất chung của phần đế và phần tháp không vượt quá 13</td><td>- Đối với các lô đất không nằm trong các Bảng 2.8; Bảng 2.9; Bảng 2.10 được phép nội suy giữa 2 giá trị gần nhất;
- Trong trường hợp công trình là tổ hợp với nhiều loại chiều cao khác nhau, quy định về mật độ xây dựng tối đa cho phép áp dụng theo chiều cao trung bình;
- Đối với tổ hợp công trình bao gồm phần đế công trình và tháp cao phía trên, các quy định mật độ xây dựng được áp dụng riêng đối với phần đế công trình và đối với phần tháp cao phía trên theo chiều cao xây dựng tương ứng nhưng phải đảm bảo hệ số sử dụng đất chung của phần đế và phần tháp không vượt quá 13 lần.</td><td></td></tr>
</table>

NGUYÊN VĂN QCVN 01:2021/BXD	ĐỀ XUẤT SỬA ĐỔI	GIẢI THÍCH
lần.		
2.6.4 Mật độ xây dựng gộp - Mật độ xây dựng gộp tối đa cho phép của đơn vị ở là 60%; - Mật độ xây dựng gộp tối đa của khu du lịch - nghỉ dưỡng tổng hợp (resort) là 25%; - Mật độ xây dựng gộp tối đa của khu công viên là 5%; - Mật độ xây dựng gộp tối đa của khu công viên chuyên đề là 25%; - Mật độ xây dựng gộp tối đa của khu cây xanh chuyên dụng (bao gồm cả sân gôn), vùng bảo vệ môi trường tự nhiên được quy định tùy theo chức năng và các quy định pháp luật có liên quan, nhưng không quá 5%.	***2.6.4 Mật độ xây dựng gộp*** - Mật độ xây dựng gộp tối đa cho phép của đơn vị ở là 60%. - Mật độ xây dựng gộp tối đa của khu du lịch - nghỉ dưỡng tổng hợp (resort) là 25%. - Mật độ xây dựng gộp tối đa của khu công viên là 5%. - Mật độ xây dựng gộp tối đa của khu công viên chuyên đề là 25%. - Mật độ xây dựng gộp tối đa của khu cây xanh chuyên dụng (bao gồm cả sân gôn), vùng bảo vệ môi trường tự nhiên được quy định tùy theo chức năng và các quy định pháp luật có liên quan, nhưng không quá 5%. - Mật độ xây dựng gộp tối đa của khu sân golf là 5%; Mật độ xây dựng gộp tối đa trong các khu cây xanh chuyên dụng, vùng bảo vệ môi trường tự nhiên được quy định tùy theo chức năng và các quy định pháp lý có liên quan, nhưng không quá 5%.	Công viên chuyên đề không phải là công viên mà là đất dịch vụ - du lịch Sân golf không phải cây xanh chuyên dụng.
2.6.5 Tỷ lệ đất trồng cây xanh trong các lô đất xây dựng công trình, phải đảm bảo quy định về tỷ lệ tối thiểu đất trồng cây xanh nêu trong Bảng 2.11.	***2.6.5 Tỷ lệ đất trồng cây xanh trong các lô đất xây dựng công trình, phải đảm bảo quy định về tỷ lệ tối thiểu đất trồng cây xanh nêu trong Bảng 2.11.***	

<table>
<tr><th>NGUYÊN VĂN QCVN 01:2021/BXD</th><th>ĐỀ XUẤT SỬA ĐỔI</th><th>GIẢI THÍCH</th></tr>
<tr><td>

Bảng 2.11: Tỷ lệ đất trồng cây xanh tối thiểu trong các lô đất xây dựng công trình

Trong lô đất xây dựng công trình	Tỷ lệ đất tối thiểu trồng cây xanh (%)
1- Nhà chung cư	20
2- Công trình giáo dục, y tế, văn hóa	30
3- Nhà máy	20

</td><td>

Bảng 2.11: Tỷ lệ đất trồng cây xanh tối thiểu trong các lô đất xây dựng công trình

Trong lô đất xây dựng công trình	Tỷ lệ đất tối thiểu trồng cây xanh (%)
1- Nhà chung cư	20
2- Công trình giáo dục, y tế, văn hóa	30
3- Nhà máy	20

</td><td></td></tr>
<tr><td>

2.6.6 Kích thước trong lô đất quy hoạch xây dựng công trình nhà ở

</td><td>

2.6.6 Kích thước trong lô đất quy hoạch xây dựng công trình nhà ở

</td><td></td></tr>
<tr><td>

- Lô đất xây dựng nhà ở trong các khu quy hoạch xây dựng mới tiếp giáp với đường phố có bề rộng chỉ giới đường đỏ ≥ 19 m, bề rộng mặt tiền của công trình nhà ở ≥ 5 m;

- Lô đất xây dựng nhà ở trong các khu quy hoạch xây dựng mới tiếp giáp với đường phố có bề rộng chỉ giới đường đỏ < 19 m, bề rộng mặt tiền của công trình nhà ở ≥ 4 m;

- Chiều dài tối đa của lô đất xây dựng dãy nhà ở liên kế có hai mặt tiếp giáp với các tuyến đường từ cấp đường chính khu vực trở xuống là 60 m.

</td><td>

- Lô đất xây dựng nhà ở trong các khu quy hoạch xây dựng mới tiếp giáp với đường phố có bề rộng chỉ giới đường đỏ ≥ 19 m, bề rộng mặt tiền của công trình nhà ở ≥ 5 m.

- Lô đất xây dựng nhà ở trong các khu quy hoạch xây dựng mới tiếp giáp với đường phố có bề rộng chỉ giới đường đỏ < 19 m, bề rộng mặt tiền của công trình nhà ở ≥ 4 m.

- Chiều dài tối đa của lô đất xây dựng dãy nhà ở liên kế có hai mặt tiếp giáp với các tuyến đường từ cấp đường chính khu vực trở xuống là 60 m.

</td><td></td></tr>
<tr><td>

2.6.7 Quy định về các chi tiết kiến trúc của công trình tiếp giáp với tuyến đường

- Các chi tiết kiến trúc của công trình do đồ án quy hoạch chi tiết, thiết kế đô thị và quy chế quản lý kiến trúc tại từng khu vực quy định;

- Trường hợp chỉ giới xây dựng trùng với chỉ giới đường đỏ, các quy định trên phải đảm bảo nguyên tắc sau: không cản trở các hoạt động giao thông tại lòng đường; đảm bảo an toàn, thuận tiện cho các hoạt động đi bộ trên vỉa hè; không làm ảnh hưởng đến hệ thống cây xanh,

</td><td>

2.6.7 Quy định về các chi tiết kiến trúc của công trình tiếp giáp với tuyến đường

- Các chi tiết kiến trúc của công trình do đồ án quy hoạch chi tiết, thiết kế đô thị và quy chế quản lý kiến trúc tại từng khu vực quy định;

- Trường hợp chỉ giới xây dựng trùng với chỉ giới đường đỏ, các quy định trên phải đảm bảo nguyên tắc sau: không cản trở các hoạt động giao thông tại lòng đường; đảm bảo an toàn, thuận tiện cho các hoạt động đi bộ trên vỉa hè; không làm ảnh hưởng đến hệ thống cây xanh,

</td><td></td></tr>
</table>

NGUYÊN VĂN QCVN 01:2021/BXD	ĐỀ XUẤT SỬA ĐỔI	GIẢI THÍCH
công trình hạ tầng kỹ thuật nổi và ngầm trên tuyến phố; đảm bảo tính thống nhất về cảnh quan trên tuyến phố hoặc từng đoạn phố; đảm bảo tuân thủ các quy định về phòng cháy chữa cháy và các hoạt động của phương tiện chữa cháy; - Trường hợp chỉ giới xây dựng lùi vào so với chỉ giới đường đỏ, phải đảm bảo nguyên tắc sau: không một bộ phận, chi tiết kiến trúc nào của công trình được vượt quá chỉ giới đường đỏ; đảm bảo tính thống nhất về cảnh quan trên tuyến phố hoặc từng đoạn phố; đảm bảo tuân thủ các quy định về phòng cháy chữa cháy và hoạt động của phương tiện chữa cháy.	công trình hạ tầng kỹ thuật nổi và ngầm trên tuyến phố; đảm bảo tính thống nhất về cảnh quan trên tuyến phố hoặc từng đoạn phố; đảm bảo tuân thủ các quy định về phòng cháy chữa cháy và các hoạt động của phương tiện chữa cháy; - Trường hợp chỉ giới xây dựng lùi vào so với chỉ giới đường đỏ, phải đảm bảo nguyên tắc sau: không một bộ phận, chi tiết kiến trúc nào của công trình được vượt quá chỉ giới đường đỏ; đảm bảo tính thống nhất về cảnh quan trên tuyến phố hoặc từng đoạn phố; đảm bảo tuân thủ các quy định về phòng cháy chữa cháy và hoạt động của phương tiện chữa cháy.	
2.6.8 Quan hệ với các công trình bên cạnh - Các chi tiết kiến trúc của công trình phần tiếp giáp với công trình bên cạnh do đồ án quy hoạch chi tiết, thiết kế đô thị và quy chế quản lý kiến trúc tại từng khu vực quy định; - Các quy định phải đảm bảo nguyên tắc sau: Đảm bảo tuân thủ các quy định về phòng cháy chữa cháy; Đảm bảo mọi hoạt động tại công trình này không tác động, ảnh hưởng xấu đến hoạt động (sinh hoạt, làm việc, nghỉ ngơi...) cho các công trình bên cạnh.	***2.6.8 Quan hệ với các công trình bên cạnh*** - Các chi tiết kiến trúc của công trình phần tiếp giáp với công trình bên cạnh do đồ án quy hoạch chi tiết, thiết kế đô thị và quy chế quản lý kiến trúc tại từng khu vực quy định; - Các quy định phải đảm bảo nguyên tắc sau: Đảm bảo tuân thủ các quy định về phòng cháy chữa cháy; Đảm bảo mọi hoạt động tại công trình này không tác động, ảnh hưởng xấu đến hoạt động (sinh hoạt, làm việc, nghỉ ngơi...) cho các công trình bên cạnh.	
2.6.9 Cổng ra vào, hàng rào của các công trình dịch vụ - công cộng - Phải đảm bảo giao thông đường phố tại khu vực cổng ra vào công trình được an toàn, thông suốt;	***2.6.9 Cổng ra vào, hàng rào của các công trình dịch vụ - công cộng*** - Phải đảm bảo giao thông đường phố tại khu vực cổng ra vào công trình được an toàn, thông suốt;	

NGUYÊN VĂN QCVN 01:2021/BXD	ĐỀ XUẤT SỬA ĐỔI	GIẢI THÍCH
- Cổng và phần hàng rào giáp hai bên cổng lùi sâu khỏi ranh giới lô đất, tạo thành chỗ tập kết có chiều sâu tối thiểu 4 m, chiều ngang tối thiểu bằng 4 lần chiều rộng của cổng.	- Cổng và phần hàng rào giáp hai bên cổng lùi sâu khỏi ranh giới lô đất, tạo thành chỗ tập kết có chiều sâu tối thiểu 4 m, chiều ngang tối thiểu bằng 4 lần chiều rộng của cổng.	
2.6.10 Bảng thông tin, quảng cáo phải tuân thủ QCVN 17:2018/BXD.	***2.6.10 Bảng thông tin, quảng cáo*** Khi bố trí bảng thông tin, quảng cáo, phải tuân thủ QCVN 17:2018/BXD.	
2.6.11 Cửa hàng xăng dầu xây dựng cố định - Phải quy hoạch và bố trí quỹ đất cho các cửa hàng xăng dầu xây dựng cố định theo nhu cầu của đô thị. Diện tích đất tối thiểu của cửa hàng xăng dầu xây dựng cố định quy hoạch mới tuân thủ quy định tại Điều 5, QCVN 01:2020/BCT; - Vị trí cửa hàng xăng dầu xây dựng cố định quy hoạch mới phải bảo đảm tuân thủ các quy định về phòng cháy chữa cháy trong QCVN 01:2020/BCT. Khoảng cách giữa hai cửa hàng xăng dầu xây dựng cố định quy hoạch mới tối thiểu là 300 m. Khoảng cách giữa cửa hàng xăng dầu xây dựng cố định quy hoạch mới đến những nơi thường xuyên tụ họp đông người (chợ, trung tâm thương mại, cơ sở giáo dục, cơ sở y tế, các thiết chế văn hóa, thể dục thể thao, công sở) tối thiểu là 50 m; - Vị trí các cửa hàng xăng dầu xây dựng cố định quy hoạch mới phải bảo đảm tiếp cận thuận tiện và an toàn với hệ thống giao thông. Lối ra, vào cửa hàng xăng dầu xây dựng cố định quy hoạch mới phải cách điểm có tầm nhìn bị cản trở ít	***2.6.11 Cửa hàng xăng dầu xây dựng cố định*** - Phải quy hoạch và bố trí quỹ đất cho các cửa hàng xăng dầu xây dựng cố định theo nhu cầu của đô thị. Diện tích đất tối thiểu của cửa hàng xăng dầu xây dựng cố định quy hoạch mới tuân thủ quy định tại Điều 5, QCVN 01:2020/BCT; - Vị trí cửa hàng xăng dầu xây dựng cố định quy hoạch mới phải bảo đảm tuân thủ các quy định về phòng cháy chữa cháy trong QCVN 01:2020/BCT. Khoảng cách giữa hai cửa hàng xăng dầu xây dựng cố định quy hoạch mới tối thiểu là 300 m. Khoảng cách giữa cửa hàng xăng dầu xây dựng cố định quy hoạch mới đến những nơi thường xuyên tụ họp đông người (chợ, trung tâm thương mại, cơ sở giáo dục, cơ sở y tế, các thiết chế văn hóa, thể dục thể thao, công sở) tối thiểu là 50 m; - Vị trí các cửa hàng xăng dầu xây dựng cố định quy hoạch mới phải bảo đảm tiếp cận thuận tiện và an toàn với hệ thống giao thông. Lối ra, vào cửa hàng xăng dầu xây dựng cố định quy hoạch mới phải cách điểm có tầm	

NGUYÊN VĂN QCVN 01:2021/BXD	ĐỀ XUẤT SỬA ĐỔI	GIẢI THÍCH
nhất là 50 m và nằm ngoài hành lang an toàn đối với cầu, cống, hầm đường bộ. Lối ra của cửa hàng xăng dầu xây dựng cố định mở ra đường cấp khu vực trở lên phải cách chỉ giới đường đỏ của tuyến đường cấp khu vực trở lên giao cắt với tuyến đường có lối ra của cửa hàng xăng dầu tối thiểu là 50 m. Cửa hàng xăng dầu xây dựng cố định phải bố trí khu vực dừng đỗ xe để tiếp xăng, dầu đảm bảo không gây ảnh hưởng đến giao thông bên trong cửa hàng và bên ngoài cửa hàng; - Các cửa hàng xăng dầu xây dựng cố định hiện hữu phải đảm bảo phù hợp với quy hoạch đô thị, không ảnh hưởng đến an toàn giao thông và phải có phương án phòng cháy chữa cháy được thẩm duyệt theo quy định; - Ngoài ra các công trình trong cửa hàng xăng dầu phải tuân thủ QCVN 07-6:2016/BXD và QCVN 01:2020/BCT.	nhìn bị cản trở ít nhất là 50 m và nằm ngoài hành lang an toàn đối với cầu, cống, hầm đường bộ. Lối ra của cửa hàng xăng dầu xây dựng cố định mở ra đường cấp khu vực trở lên phải cách chỉ giới đường đỏ của tuyến đường cấp khu vực trở lên giao cắt với tuyến đường có lối ra của cửa hàng xăng dầu tối thiểu là 50 m. Cửa hàng xăng dầu xây dựng cố định phải bố trí khu vực dừng đỗ xe để tiếp xăng, dầu đảm bảo không gây ảnh hưởng đến giao thông bên trong cửa hàng và bên ngoài cửa hàng; - Các cửa hàng xăng dầu xây dựng cố định hiện hữu phải đảm bảo phù hợp với quy hoạch đô thị, không ảnh hưởng đến an toàn giao thông và phải có phương án phòng cháy chữa cháy được thẩm duyệt theo quy định; - Ngoài ra các công trình trong cửa hàng xăng dầu phải tuân thủ QCVN 07-6:2016/BXD và QCVN 01:2020/BCT.	
2.6.12 Công trình cấp khí đốt - Phải quy hoạch và bố trí quỹ đất cho các trạm cấp khí đốt và tuyến ống phân phối khí đốt theo nhu cầu của đô thị; - Không quy hoạch tuyến ống dẫn khí có áp suất làm việc tối đa >7 bar đi xuyên qua khu vực nội thị các đô thị; - Quy hoạch tuyến ống phân phối khí đốt phải tính đến việc tích hợp sử dụng chung trong các tuy nen, hào kỹ thuật; - Ngoài ra các công trình cấp khí đốt phải tuân	***2.6.12 Công trình cấp khí đốt*** - Phải quy hoạch và bố trí quỹ đất cho các trạm cấp khí đốt và tuyến ống phân phối khí đốt theo nhu cầu của đô thị; - Không quy hoạch tuyến ống dẫn khí có áp suất làm việc tối đa >7 bar đi xuyên qua khu vực nội thị các đô thị; - Quy hoạch tuyến ống phân phối khí đốt phải tính đến việc tích hợp sử dụng chung trong các tuy nen, hào kỹ thuật; - Ngoài ra các công trình cấp khí đốt phải tuân	

NGUYÊN VĂN QCVN 01:2021/BXD	ĐỀ XUẤT SỬA ĐỔI	GIẢI THÍCH
thủ QCVN 07-6:2016/BXD.	thủ QCVN 07-6:2016/BXD.	
2.6.13 Công trình phòng cháy, chữa cháy - Phải bố trí mạng lưới trụ sở các đội Cảnh sát phòng cháy và chữa cháy với bán kính phục vụ tối đa là 3 km đối với khu vực trung tâm đô thị và 5 km đối với các khu vực khác. Đối với các khu vực đô thị hiện hữu không đảm bảo bán kính phục vụ của các đội cảnh sát phòng cháy chữa cháy phải có giải pháp tính toán cân đối, bố trí quỹ đất bổ sung hoặc bổ sung các trụ sở trên trong các dự án khu đô thị mới; - Vị trí đặt trụ sở các đội Cảnh sát phòng cháy và chữa cháy phải đảm bảo xe và phương tiện chữa cháy ra vào an toàn, nhanh chóng; - Đường giao thông phục vụ chữa cháy phải tuân thủ yêu cầu tại QCVN 06:2021/BXD.	***2.6.13 Công trình phòng cháy, chữa cháy*** - Phải bố trí mạng lưới trụ sở các đội Cảnh sát phòng cháy và chữa cháy với bán kính phục vụ tối đa là 3 km đối với khu vực trung tâm đô thị và 5 km đối với các khu vực khác. Đối với các khu vực đô thị hiện hữu không đảm bảo bán kính phục vụ của các đội cảnh sát phòng cháy chữa cháy phải có giải pháp tính toán cân đối, bố trí quỹ đất bổ sung hoặc bổ sung các trụ sở trên trong các dự án khu đô thị mới; - Vị trí đặt trụ sở các đội Cảnh sát phòng cháy và chữa cháy phải đảm bảo xe và phương tiện chữa cháy ra vào an toàn, nhanh chóng; - Đường giao thông phục vụ chữa cháy phải tuân thủ yêu cầu tại QCVN 06:2021/BXD.	
2.7 Yêu cầu về không gian và sử dụng đất các khu vực hiện hữu trong đô thị	**2.7 Yêu cầu về không gian và sử dụng đất các khu vực hiện hữu trong khu vực phát triển đô thị**	
2.7.1 Quy định chung - Các khu vực hiện hữu trong đô thị phải được xác định trong quy hoạch chung, quy hoạch phân khu. Quy hoạch các khu vực hiện hữu trong đô thị phải: đảm bảo khớp nối đồng bộ về hệ thống hạ tầng kỹ thuật và hạ tầng xã hội với các khu vực lân cận; không gây tác động, ảnh hưởng xấu đến chất lượng hệ thống hạ tầng hiện hữu; - Quỹ đất cho các công trình hạ tầng xã hội, hạ	***2.7.1 Quy định chung*** - Các khu vực hiện hữu trong đô thị phải được xác định trong quy hoạch chung, quy hoạch phân khu. Quy hoạch các khu vực hiện hữu trong đô thị phải: đảm bảo khớp nối đồng bộ về hệ thống hạ tầng kỹ thuật và hạ tầng xã hội với các khu vực lân cận; không gây tác động, ảnh hưởng xấu đến chất lượng hệ thống hạ tầng hiện hữu; - Quỹ đất cho các công trình hạ tầng xã hội, hạ	

NGUYÊN VĂN QCVN 01:2021/BXD	ĐỀ XUẤT SỬA ĐỔI	GIẢI THÍCH
tầng kỹ thuật, cây xanh phải quy hoạch theo hướng tăng dần để tiệm cận với các chỉ tiêu của các khu vực phát triển mới; - Đối với khu vực nội đô có chất lượng hạ tầng kỹ thuật chưa đảm bảo các quy định của quy chuẩn này, các dự án tái thiết đô thị phải đánh giá tác động đến hạ tầng kỹ thuật của khu vực; - Các thông số về diện tích lô đất, mật độ xây dựng, tầng cao, khoảng cách giữa các công trình, hệ số sử dụng đất và chuyển đổi chức năng sử dụng đất phải xác định trong đồ án quy hoạch chi tiết và thiết kế đô thị; - Các tuyến đường phố mở mới hoặc các tuyến đường phố cải tạo mở rộng phải quy hoạch, thiết kế các công trình tiếp giáp với tuyến đường đồng bộ với các công trình liền kề, đảm bảo mỹ quan chung trên toàn tuyến; quy hoạch chi tiết, thiết kế đô thị phải tính toán đến hiện trạng hình dạng các lô đất không đảm bảo các yêu cầu về cảnh quan và an toàn trong xây dựng để điều chỉnh, hợp khối; - Các công trình nằm trong các lô đất không tiếp giáp với tuyến đường phố (mở mới, tuyến cải tạo mở rộng, tuyến đường hiện hữu) phải được quy hoạch đảm bảo cho mọi công trình phải được thông gió, chiếu sáng, thuận lợi về giao thông, đảm bảo khoảng cách an toàn về phòng cháy và tiếp cận được với các phương tiện, thiết bị phòng cháy chữa cháy; - Các khu, cụm, cơ sở sản xuất công nghiệp gây ô nhiễm phải được di dời. Quỹ đất sau khi di dời được chuyển đổi chức năng, phải được xem xét	tầng kỹ thuật, cây xanh phải quy hoạch theo hướng tăng dần để tiệm cận với các chỉ tiêu của các khu vực phát triển mới; - Đối với khu vực nội đô có chất lượng hạ tầng kỹ thuật chưa đảm bảo các quy định của quy chuẩn này, các dự án tái thiết đô thị phải đánh giá tác động đến hạ tầng kỹ thuật của khu vực; - Các thông số về diện tích lô đất, mật độ xây dựng, tầng cao, khoảng cách giữa các công trình, hệ số sử dụng đất và chuyển đổi chức năng sử dụng đất phải xác định trong đồ án quy hoạch chi tiết và thiết kế đô thị; - Các tuyến đường phố mở mới hoặc các tuyến đường phố cải tạo mở rộng phải quy hoạch, thiết kế các công trình tiếp giáp với tuyến đường đồng bộ với các công trình liền kề, đảm bảo mỹ quan chung trên toàn tuyến; quy hoạch chi tiết, thiết kế đô thị phải tính toán đến hiện trạng hình dạng các lô đất không đảm bảo các yêu cầu về cảnh quan và an toàn trong xây dựng để điều chỉnh, hợp khối; - Các công trình nằm trong các lô đất không tiếp giáp với tuyến đường phố (mở mới, tuyến cải tạo mở rộng, tuyến đường hiện hữu) phải được quy hoạch đảm bảo cho mọi công trình phải được thông gió, chiếu sáng, thuận lợi về giao thông, đảm bảo khoảng cách an toàn về phòng cháy và tiếp cận được với các phương tiện, thiết bị phòng cháy chữa cháy; - Các khu, cụm, cơ sở sản xuất công nghiệp gây ô nhiễm phải được di dời. Quỹ đất sau khi di dời được chuyển đổi chức năng, phải được	

NGUYÊN VĂN QCVN 01:2021/BXD	ĐỀ XUẤT SỬA ĐỔI	GIẢI THÍCH
ưu tiên bố trí bổ sung các công trình hạ tầng xã hội, cây xanh, hạ tầng kỹ thuật còn thiếu của khu vực; - Việc cải tạo, chỉnh trang khu, cụm, cơ sở sản xuất công nghiệp phải đảm bảo phù hợp với các quy định về công trình hạ tầng kỹ thuật; đảm bảo môi trường, an toàn phòng chống cháy, nổ và cảnh quan đô thị.	xem xét ưu tiên bố trí bổ sung các công trình hạ tầng xã hội, cây xanh, hạ tầng kỹ thuật còn thiếu của khu vực; - Việc cải tạo, chỉnh trang khu, cụm, cơ sở sản xuất công nghiệp phải đảm bảo phù hợp với các quy định về công trình hạ tầng kỹ thuật; đảm bảo môi trường, an toàn phòng chống cháy, nổ và cảnh quan đô thị.	
2.7.2 Quy định về đối tượng áp dụng - Các khu di tích lịch sử, văn hóa, kiến trúc có giá trị cần bảo tồn được quy định riêng trong quy chế quản lý kiến trúc hoặc trong quy định quản lý của đồ án quy hoạch xây dựng căn cứ theo đặc thù từng đô thị và phải đảm bảo các yêu cầu về phòng cháy chữa cháy và ATMT; - Các khu vực quy hoạch thuộc hai bên tuyến đường xây dựng mới hoặc cải tạo mở rộng (từ đường cấp khu vực trở lên); các dự án tái phát triển đô thị có quy mô ≥ 3 ha thuộc khu vực hiện hữu trong đô thị phải áp dụng quy định trong điểm 2.6; - Các khu vực được xác định trong quy hoạch cao hơn là khu vực chỉ cải tạo, chỉnh trang nhằm cải thiện cảnh quan, kiến trúc, nâng cao chất lượng môi trường nhưng không làm tăng quy mô dân số và không làm thay đổi chức năng sử dụng đất, việc xác định các chỉ tiêu quy hoạch, kiến trúc căn cứ vào quy hoạch chi tiết, thiết kế đô thị được duyệt theo đặc thù từng đô thị và phải đảm bảo các yêu cầu về phòng cháy chữa cháy và ATMT hoặc áp dụng các quy định	***2.7.2 Quy định về đối tượng áp dụng*** - Các khu di tích lịch sử, văn hóa, kiến trúc có giá trị cần bảo tồn được quy định riêng trong quy chế quản lý kiến trúc hoặc trong quy định quản lý của đồ án quy hoạch xây dựng căn cứ theo đặc thù từng đô thị và phải đảm bảo các yêu cầu về phòng cháy chữa cháy và ATMT; - Các khu vực quy hoạch thuộc hai bên tuyến đường xây dựng mới hoặc cải tạo mở rộng (từ đường cấp khu vực trở lên); các dự án tái phát triển đô thị có quy mô ≥ 3 ha thuộc khu vực hiện hữu trong đô thị phải áp dụng quy định trong điểm 2.6; - Các khu vực được xác định trong quy hoạch cao hơn là khu vực chỉ cải tạo, chỉnh trang nhằm cải thiện cảnh quan, kiến trúc, nâng cao chất lượng môi trường nhưng không làm tăng quy mô dân số và không làm thay đổi chức năng sử dụng đất, việc xác định các chỉ tiêu quy hoạch, kiến trúc căn cứ vào quy hoạch chi tiết, thiết kế đô thị được duyệt theo đặc thù từng đô thị và phải đảm bảo các yêu cầu về phòng cháy chữa cháy và ATMT hoặc áp dụng	

NGUYÊN VĂN QCVN 01:2021/BXD	ĐỀ XUẤT SỬA ĐỔI	GIẢI THÍCH
từ điểm 2.7.3 đến điểm 2.7.7 dưới đây; - Các khu vực hiện hữu trong đô thị đã được xác định trong quy hoạch cao hơn không thuộc các nhóm đối tượng trên cho phép áp dụng quy định từ điểm 2.7.3 đến điểm 2.7.7 dưới đây.	các quy định từ điểm 2.7.3 đến điểm 2.7.7 dưới đây; - Các khu vực hiện hữu trong đô thị đã được xác định trong quy hoạch cao hơn không thuộc các nhóm đối tượng trên cho phép áp dụng quy định từ điểm 2.7.3 đến điểm 2.7.7 dưới đây.	
2.7.3 Quy định về sử dụng đất - Quy hoạch sử dụng đất phải ưu tiên quỹ đất cho việc bố trí các công trình dịch vụ - công cộng, đất cây xanh công viên và hạ tầng kỹ thuật đô thị đảm bảo tiếp cận dần đạt đến chỉ tiêu của các khu vực đô thị mới; - Trường hợp không đủ quỹ đất bố trí các công trình dịch vụ - công cộng thì được cho phép giảm các chỉ tiêu sử dụng đất trong Bảng 2.3 và Bảng 2.4 nhưng không quá 50%. Riêng đối với công trình giáo dục đào tạo phải đảm bảo đạt chuẩn Quốc gia theo quy định của Bộ Giáo dục và Đào tạo; - Cho phép kết hợp bố trí trường mầm non tại tầng 1 và tầng 2 các công trình chung cư nhưng phải đảm bảo diện tích sân chơi, lối đi riêng phục vụ học sinh và các quy định về an toàn vệ sinh môi trường, phòng cháy chữa cháy theo quy định của pháp luật và các quy định chuyên ngành của Bộ Giáo dục và Đào tạo, Bộ Y tế; - Trong trường hợp do đặc thù hiện trạng của khu vực quy hoạch không thể bổ sung diện tích cây xanh sử dụng công cộng đảm bảo quy định, đồ án quy hoạch chi tiết và thiết kế đô thị phải đề xuất bổ sung cây xanh, không gian mở trong	***2.7.3 Quy định về sử dụng đất*** - Quy hoạch sử dụng đất phải ưu tiên quỹ đất cho việc bố trí các công trình dịch vụ - công cộng, đất cây xanh công viên và hạ tầng kỹ thuật đô thị đảm bảo tiếp cận dần đạt đến chỉ tiêu của các khu vực đô thị mới; - Trường hợp không đủ quỹ đất bố trí các công trình dịch vụ - công cộng thì được cho phép giảm các chỉ tiêu sử dụng đất trong Bảng 2.3 và Bảng 2.4 nhưng không quá 50%. Riêng đối với công trình giáo dục đào tạo phải đảm bảo đạt chuẩn Quốc gia theo quy định của Bộ Giáo dục và Đào tạo; - Cho phép kết hợp bố trí trường mầm non tại tầng 1 và tầng 2 các công trình chung cư nhưng phải đảm bảo diện tích sân chơi, lối đi riêng phục vụ học sinh và các quy định về an toàn vệ sinh môi trường, phòng cháy chữa cháy theo quy định của pháp luật và các quy định chuyên ngành của Bộ Giáo dục và Đào tạo, Bộ Y tế; - Trong trường hợp do đặc thù hiện trạng của khu vực quy hoạch không thể bổ sung diện tích cây xanh sử dụng công cộng đảm bảo quy định, đồ án quy hoạch chi tiết và thiết kế đô thị phải đề	

NGUYÊN VĂN QCVN 01:2021/BXD	ĐỀ XUẤT SỬA ĐỔI	GIẢI THÍCH
các lô đất và đảm bảo mọi người dân được tiếp cận, sử dụng.	xuất bổ sung cây xanh, không gian mở trong các lô đất và đảm bảo mọi người dân được tiếp cận, sử dụng.	
2.7.4 Quy định về bán kính phục vụ các công trình dịch vụ - công cộng Trong trường hợp do đặc thù hiện trạng của khu vực quy hoạch không đủ quỹ đất bố trí các công trình dịch vụ - công cộng theo quy định tại Bảng 2.3 và Bảng 2.4 cho phép tính toán cân đối từ các công trình công cộng và dịch vụ lân cận với bán kính không quá 2 lần quy định tại điểm 2.3.3.	***2.7.4 Quy định về bán kính phục vụ các công trình dịch vụ công cộng*** Trong trường hợp do đặc thù hiện trạng của khu vực quy hoạch không đủ quỹ đất bố trí các công trình dịch vụ - công cộng theo quy định tại Bảng 2.3 và Bảng 2.4 cho phép tính toán cân đối từ các công trình công cộng và dịch vụ lân cận với bán kính không quá 2 lần quy định tại điểm 2.3.3.	
2.7.5 Quy định về khoảng lùi công trình trên các tuyến đường Trong trường hợp do đặc thù hiện trạng của khu vực quy hoạch không đáp ứng được yêu cầu về khoảng lùi theo quy định tại Bảng 2.7 thì khoảng lùi được xác định trong đồ án quy hoạch chi tiết hoặc thiết kế đô thị nhưng phải đảm bảo có sự thống nhất trong tổ chức không gian trên tuyến phố hoặc một đoạn phố.	***2.7.5 Quy định về khoảng lùi công trình trên các tuyến đường*** Trong trường hợp do đặc thù hiện trạng của khu vực quy hoạch không đáp ứng được yêu cầu về khoảng lùi theo quy định tại Bảng 2.7 thì khoảng lùi được xác định trong đồ án quy hoạch chi tiết hoặc thiết kế đô thị nhưng phải đảm bảo có sự thống nhất trong tổ chức không gian trên tuyến phố hoặc một đoạn phố.	
2.7.6 Quy định về khoảng cách tối thiểu giữa các dãy nhà, công trình Trong trường hợp do đặc thù hiện trạng của khu vực quy hoạch không đáp ứng được yêu cầu về khoảng cách tối thiểu theo quy định, khoảng cách tối thiểu giữa các công trình được xác định trong đồ án quy hoạch chi tiết hoặc thiết kế đô thị nhưng phải đảm bảo: đáp ứng được các quy định về phòng cháy chữa cháy; các tuyến	***2.7.6 Quy định về khoảng cách tối thiểu giữa các dãy nhà, công trình*** Trong trường hợp do đặc thù hiện trạng của khu vực quy hoạch không đáp ứng được yêu cầu về khoảng cách tối thiểu theo quy định, khoảng cách tối thiểu giữa các công trình được xác định trong đồ án quy hoạch chi tiết hoặc thiết kế đô thị nhưng phải đảm bảo: đáp ứng được các quy định về phòng cháy chữa cháy; các tuyến đường	

NGUYÊN VĂN QCVN 01:2021/BXD	ĐỀ XUẤT SỬA ĐỔI	GIẢI THÍCH
đường phục vụ xe chữa cháy tiếp cận công trình phải có bề rộng ≥4 m; mọi công trình đều được thông gió, chiếu sáng tự nhiên.	phục vụ xe chữa cháy tiếp cận công trình phải có bề rộng ≥4 m; mọi công trình đều được thông gió, chiếu sáng tự nhiên.	
2.7.7 Quy định về mật độ xây dựng thuần - Mật độ xây dựng thuần tuân thủ các quy định tại điểm 2.6.3. Riêng các lô đất xây dựng nhà ở riêng lẻ có chiều cao ≤25 m có diện tích lô đất ≤100 m2 được phép xây dựng đến mật độ tối đa là 100% nhưng vẫn phải đảm bảo các quy định về khoảng lùi, khoảng cách giữa các công trình tại điểm 2.7.5 và điểm 2.7.6; - Trong trường hợp do đặc thù hiện trạng của khu vực quy hoạch không còn quỹ đất để đảm bảo chỉ tiêu sử dụng đất của các công trình dịch vụ - công cộng, cho phép tăng mật độ xây dựng thuần tối đa của các công trình dịch vụ - công cộng nhưng không vượt quá 60%; - Đối với các khu vực do nhu cầu cần kiểm soát về chất tải dân số và nhu cầu hạ tầng cho phép sử dụng chỉ tiêu hệ số sử dụng đất thay cho nhóm chỉ tiêu mật độ, tầng cao xây dựng. Hệ số sử dụng đất tối đa được xác định trong đồ án quy hoạch hoặc thiết kế đô thị nhưng phải đảm bảo các quy định tại Bảng 2.12 dưới đây.	***2.7.7 Quy định về mật độ xây dựng thuần*** - Mật độ xây dựng thuần tuân thủ các quy định tại điểm 2.6.3. Riêng các lô đất xây dựng nhà ở riêng lẻ có chiều cao ≤25 m có diện tích lô đất ≤100 m2 được phép xây dựng đến mật độ tối đa là 100% nhưng vẫn phải đảm bảo các quy định về khoảng lùi, khoảng cách giữa các công trình tại điểm 2.7.5 và điểm 2.7.6; - Trong trường hợp do đặc thù hiện trạng của khu vực quy hoạch không còn quỹ đất để đảm bảo chỉ tiêu sử dụng đất của các công trình dịch vụ - công cộng, cho phép tăng mật độ xây dựng thuần tối đa của các công trình dịch vụ - công cộng nhưng không vượt quá 60%; - Đối với các khu vực do nhu cầu cần kiểm soát về chất tải dân số và nhu cầu hạ tầng cho phép sử dụng chỉ tiêu hệ số sử dụng đất thay cho nhóm chỉ tiêu mật độ, tầng cao xây dựng. Hệ số sử dụng đất tối đa được xác định trong đồ án quy hoạch hoặc thiết kế đô thị nhưng phải đảm bảo các quy định tại Bảng 2.12 dưới đây.	
Bảng 2.12: Hệ số sử dụng đất tối đa của lô đất chung cư, công trình dịch vụ đô thị và công trình sử dụng hỗn hợp cao tầng theo diện tích lô đất và chiều cao công trình	**Bảng 2.12: Hệ số sử dụng đất tối đa của lô đất chung cư, công trình dịch vụ đô thị và công trình sử dụng hỗn hợp cao tầng theo diện tích lô đất và chiều cao công trình**	

<table>
<tr><th>NGUYÊN VĂN QCVN 01:2021/BXD</th><th>ĐỀ XUẤT SỬA ĐỔI</th><th>GIẢI THÍCH</th></tr>
<tr><td>
<table>
<tr><th rowspan="2">Chiều cao xây dựng công trình trên mặt đất (m)</th><th colspan="4">Hệ số sử dụng đất tối đa (lần) theo diện tích lô đất</th></tr>
<tr><th>≤ 3 000 m^2</th><th>10 000 m^2</th><th>18 000 m^2</th><th>≥ 35 000 m^2</th></tr>
<tr><td>≤16</td><td>4,0</td><td>3,5</td><td>3,4</td><td>3,25</td></tr>
<tr><td>19</td><td>4,8</td><td>3,9</td><td>3,78</td><td>3,6</td></tr>
<tr><td>22</td><td>5,6</td><td>4,34</td><td>4,2</td><td>3,99</td></tr>
<tr><td>25</td><td>6,4</td><td>4,64</td><td>4,48</td><td>4,24</td></tr>
<tr><td>28</td><td>7,2</td><td>4,95</td><td>4,77</td><td>4,5</td></tr>
<tr><td>31</td><td>8,0</td><td>5,3</td><td>5,1</td><td>4,8</td></tr>
<tr><td>34</td><td>8,8</td><td>5,61</td><td>5,39</td><td>5,06</td></tr>
<tr><td>37</td><td>9,6</td><td>5,88</td><td>5,64</td><td>5,28</td></tr>
<tr><td>40</td><td>10,4</td><td>6,24</td><td>5,98</td><td>5,59</td></tr>
<tr><td>43</td><td>11,2</td><td>6,58</td><td>6,3</td><td>5,88</td></tr>
<tr><td>46</td><td>12,0</td><td>6,9</td><td>6,6</td><td>6,15</td></tr>
<tr><td>>46</td><td>12,8</td><td>7,2</td><td>6,88</td><td>6,4</td></tr>
<tr><td colspan="5">CHÚ THÍCH 1: Đối với các lô đất có diện tích, chiều cao không nằm trong bảng này được phép nội suy giữa 2 giá trị gần nhất.
CHÚ THÍCH 2: Các lô đất xây dựng các công trình có yêu cầu đặc biệt về kiến trúc cảnh quan, là điểm nhấn cho đô thị đã được xác định thông qua quy hoạch cao hơn có thể xem xét hệ số sử dụng đất > 13 lần nhưng cần phải được tính toán đảm bảo không gây quá tải lên hệ thống hạ tầng xã hội, hạ tầng kỹ thuật đô thị.</td></tr>
</table>
</td><td>
<table>
<tr><th rowspan="2">Chiều cao xây dựng công trình trên mặt đất (m)</th><th colspan="4">Hệ số sử dụng đất tối đa (lần) theo diện tích lô đất</th></tr>
<tr><th>≤ 3 000 m^2</th><th>10 000 m^2</th><th>18 000 m^2</th><th>≥ 35 000 m^2</th></tr>
<tr><td>≤16</td><td>4,0</td><td>3,5</td><td>3,4</td><td>3,25</td></tr>
<tr><td>19</td><td>4,8</td><td>3,9</td><td>3,78</td><td>3,6</td></tr>
<tr><td>22</td><td>5,6</td><td>4,34</td><td>4,2</td><td>3,99</td></tr>
<tr><td>25</td><td>6,4</td><td>4,64</td><td>4,48</td><td>4,24</td></tr>
<tr><td>28</td><td>7,2</td><td>4,95</td><td>4,77</td><td>4,5</td></tr>
<tr><td>31</td><td>8,0</td><td>5,3</td><td>5,1</td><td>4,8</td></tr>
<tr><td>34</td><td>8,8</td><td>5,61</td><td>5,39</td><td>5,06</td></tr>
<tr><td>37</td><td>9,6</td><td>5,88</td><td>5,64</td><td>5,28</td></tr>
<tr><td>40</td><td>10,4</td><td>6,24</td><td>5,98</td><td>5,59</td></tr>
<tr><td>43</td><td>11,2</td><td>6,58</td><td>6,3</td><td>5,88</td></tr>
<tr><td>46</td><td>12,0</td><td>6,9</td><td>6,6</td><td>6,15</td></tr>
<tr><td>>46</td><td>12,8</td><td>7,2</td><td>6,88</td><td>6,4</td></tr>
<tr><td colspan="5">CHÚ THÍCH 1: Đối với các lô đất có diện tích, chiều cao không nằm trong bảng này được phép nội suy giữa 2 giá trị gần nhất.
CHÚ THÍCH 2: Các lô đất xây dựng các công trình có yêu cầu đặc biệt về kiến trúc cảnh quan, là điểm nhấn cho đô thị đã được xác định thông qua quy hoạch cao hơn có thể xem xét hệ số sử dụng đất > 13 lần nhưng cần phải được tính toán đảm bảo không gây quá tải lên hệ thống hạ tầng xã hội, hạ tầng kỹ thuật đô thị.</td></tr>
</table>
</td><td></td></tr>
<tr><td>2.8.1 Yêu cầu đối với quy hoạch cao độ nền</td><td>2.8 Yêu cầu về chuẩn bị kỹ thuật</td><td></td></tr>
<tr><td>- Phải đánh giá, xác định được các loại đất theo điều kiện tự nhiên thuận lợi, ít thuận lợi, không thuận lợi, cấm hoặc hạn chế xây dựng. Phải đánh giá, xác định được các nguy cơ rủi ro do thiên tai, biến đổi khí hậu và nước biển dâng trong đó có xét đến các khu vực lân cận;</td><td>- Phải đánh giá, xác định được các loại đất theo điều kiện tự nhiên thuận lợi, ít thuận lợi, không thuận lợi, cấm hoặc hạn chế xây dựng. Phải đánh giá, xác định được mức độ của các nguy cơ rủi ro do thiên tai, biến đổi khí hậu và nước biển dâng trong đó có xét đến các khu vực lân cận;</td><td></td></tr>
<tr><td>- Phải phù hợp với quy hoạch chuyên ngành thủy lợi. Phải tận dụng địa hình và điều kiện tự nhiên, hạn chế khối lượng đào, đắp. Phải có giải pháp để cao độ nền khu quy hoạch mới không</td><td>- Phải phù hợp với quy hoạch chuyên ngành thủy lợi. Phải tận dụng địa hình và điều kiện tự nhiên, hạn chế khối lượng san nền. Phải có giải pháp để cao độ nền khu vực phát triển mới</td><td></td></tr>
</table>

<table>
<tr><th>NGUYÊN VĂN QCVN 01:2021/BXD</th><th>ĐỀ XUẤT SỬA ĐỔI</th><th>GIẢI THÍCH</th></tr>
<tr><td>ảnh hưởng đến khả năng tiêu thoát nước của các khu vực hiện hữu;</td><td>không ảnh hưởng đến khả năng tiêu thoát nước của các khu vực hiện hữu;</td><td></td></tr>
<tr><td>- Quy hoạch cao độ nền phải được thiết kế với chu kỳ lặp lại mực nước ngập tính toán được xác định theo loại đô thị và phân khu chức năng đô thị theo Bảng 2.13;
- Cao độ nền khống chế tối thiểu khu vực xây dựng công trình phải cao hơn mực nước ngập tính toán 0,3 m đối với đất dân dụng và 0,5 m đối với đất công nghiệp.</td><td>- Phải xác định mức nước ngập tính toán để nhận rõ mức độ cần bảo vệ của các khu vực dân dụng khi thiết kế quy hoạch cao độ nền. Quy hoạch cao độ nền phải đưa ra các giải pháp bổ sung hồ điều hòa, khơi thông dòng chảy của hệ thống sông và kênh mương để làm giảm mức ngập nước lịch sử, hạn chế tôn cao nền.
Quy hoạch cao độ nền phải được thiết kế trên cở sở mức nước ngập lịch sử với chu kỳ lặp lại theo loại đô thị và phân khu chức năng đô thị tại Bảng 2.13.
Cao độ nền tối thiểu phải cao hơn mực nước ngập tính toán 0,3 m (đất dân dụng) và 0,5 m (đất công nghiệp).</td><td></td></tr>
<tr><td>Bảng 2.13: Chu kỳ lặp lại mực nước ngập tính toán (năm) đối với khu chức năng</td><td>Bảng 2.13: Chu kỳ lặp lại mực nước ngập tính toán (năm) đối với khu chức năng</td><td></td></tr>
<tr><td><table>
<tr><th rowspan="2">Khu chức năng</th><th colspan="3">Loại đô thị</th></tr>
<tr><th>Đặc biệt, loại I</th><th>Loại II, III, IV</th><th>Loại V</th></tr>
<tr><td>Trung tâm đô thị, khu dân cư tập trung và khu công nghiệp</td><td>100</td><td>50</td><td>10</td></tr>
<tr><td>Cây xanh, công viên, thể dục thể thao</td><td>10</td><td>10</td><td>2</td></tr>
<tr><td colspan="4">CHÚ THÍCH 1: Không áp dụng quy định về cao độ nền khống chế cho các khu vực, công trình được thiết kế để lưu giữ, điều tiết nước mưa, phòng chống ngập lụt khác và các công trình áp dụng giải pháp sống chung với ngập lũ;
CHÚ THÍCH 2: Các khu vực chịu ảnh hưởng của biến đổi khí hậu và nước biển dâng, cao độ nền khống chế phải được kiểm tra khả năng ứng phó với các kịch bản biến đổi khí hậu và nước biển dâng quốc gia.</td></tr>
</table></td><td><table>
<tr><th rowspan="2">Khu chức năng</th><th colspan="3">Loại đô thị</th></tr>
<tr><th>I</th><th>II</th><th>III</th></tr>
<tr><td>Trung tâm đô thị, khu dân cư tập trung và khu công nghiệp</td><td>100</td><td>50</td><td>10</td></tr>
<tr><td>Cây xanh, công viên, thể dục thể thao</td><td>10</td><td>10</td><td>2</td></tr>
<tr><td colspan="4">CHÚ THÍCH 1: Không áp dụng quy định về cao độ nền khống chế cho các khu vực, công trình được thiết kế để lưu giữ, điều tiết nước mưa, phòng chống ngập lụt khác và các công trình áp dụng giải pháp sống chung với ngập lũ;
CHÚ THÍCH 2: Các khu vực chịu ảnh hưởng của biến đổi khí hậu và nước biển dâng, cao độ nền khống chế phải được kiểm tra khả năng ứng phó với các kịch bản biến đổi khí hậu và nước biển dâng quốc gia.</td></tr>
</table></td><td>Thay đổi loại đô thị</td></tr>
<tr><td>2.8.2 Yêu cầu về hệ thống thoát nước mặt</td><td>2.8.2 Yêu cầu về hệ thống thoát nước mặt</td><td></td></tr>
</table>

NGUYÊN VĂN QCVN 01:2021/BXD	ĐỀ XUẤT SỬA ĐỔI	GIẢI THÍCH
- Quy hoạch hệ thống thoát nước mặt phải: đảm bảo diện tích, thể tích hệ thống hồ điều hòa để điều tiết nước mặt; khai thác các khu vực trũng, thấp để lưu trữ tạm thời nước mưa; tăng diện tích mặt phủ thấm hút nước cho các công trình giao thông, sân bãi, hạ tầng kỹ thuật và các khu vực công cộng khác. Các khu vực đô thị hiện hữu phải giữ lại, cải tạo và nâng cấp các hồ, sông, kênh rạch hiện có để đảm bảo thể tích lưu trữ và điều hòa nước mặt; - Quy hoạch hệ thống thoát nước mặt khu vực phát triển mới không được làm ảnh hưởng đến khả năng thoát nước mặt của các khu vực hiện hữu; - Quy hoạch hệ thống thoát nước mặt phải tính đến việc giảm thiểu thiệt hại do tác động của thiên tai (lũ, lụt, bão, triều cường, trượt, sạt lở đất...), ứng phó với biến đổi khí hậu và nước biển dâng; - Các khu vực xây dựng mới hoàn toàn phải xây dựng hệ thống thoát nước riêng. Các khu vực đã có mạng lưới thoát nước chung phải cải tạo thành hệ thống thoát nước nửa riêng hoặc hệ thống thoát nước riêng; - Hệ thống thoát nước mặt phải được tính toán theo chu kỳ lặp lại trận mưa gây tràn cống. Chu kỳ lặp lại trận mưa gây tràn cống tối thiểu được quy định tại Bảng 2.14; - Yêu cầu về thu gom nước mưa: 100% đường nội thị và đường đi qua khu dân cư ngoại thị phải có hệ thống thoát nước mưa; - Ngoài ra các công trình trên mạng lưới thoát	- Quy hoạch hệ thống thoát nước mặt phải: đảm bảo tăng thêm diện tích, thể tích hệ thống hồ điều hòa để điều tiết nước mặt; bảo tồn các khu vực tự nhiên trũng, thấp để lưu trữ tạm thời nước mưa; tăng diện tích mặt phủ thấm hút nước cho các công trình giao thông, sân bãi, hạ tầng kỹ thuật và các khu vực công cộng khác; Có giải pháp kiểm soát được úng ngập, thích ứng được với những hiện tượng cực đoan của thời tiết trong bối cảnh biến đổi khí hậu; - Các khu vực phát triển đô thị và nông hiện hữu phải có giải pháp tăng thêm diện tích, thể tích hệ thống hồ, sông, kênh rạch so với hiện trạng để đảm bảo thể tích lưu trữ và điều hòa nước mặt; - Quy hoạch hệ thống thoát nước mặt khu vực phát triển mới không được làm ảnh hưởng đến khả năng thoát nước mặt của các khu vực hiện hữu; - Quy hoạch hệ thống thoát nước mặt phải tính đến việc giảm thiểu thiệt hại do tác động của thiên tai (lũ, lụt, bão, triều cường, trượt, sạt lở đất...), ứng phó với biến đổi khí hậu và nước biển dâng; - Các khu vực xây dựng mới hoàn toàn phải xây dựng hệ thống thoát nước riêng. Các khu vực đã có mạng lưới thoát nước chung phải cải tạo thành hệ thống thoát nước nửa riêng hoặc hệ thống thoát nước riêng; - Hệ thống thoát nước mặt phải được tính toán theo chu kỳ lặp lại trận mưa gây tràn cống. Chu kỳ lặp lại trận mưa gây tràn cống tối thiểu được	

<table>
<tr><th>NGUYÊN VĂN QCVN 01:2021/BXD</th><th>ĐỀ XUẤT SỬA ĐỔI</th><th>GIẢI THÍCH</th></tr>
<tr><td>nước phải tuân thủ QCVN 07-2:2016/BXD.</td><td>quy định tại Bảng 2.14;
- Yêu cầu về thu gom nước mưa: 100% đường nội thị và đường đi qua khu dân cư ngoại thị phải có hệ thống thoát nước mưa;
- Ngoài ra các công trình trên mạng lưới thoát nước phải tuân thủ QCVN 07-2:2023/BXD.</td><td></td></tr>
<tr><td>Bảng 2.14: Chu kỳ lặp lại trận mưa gây tràn cống tối thiểu (năm)
<table>
<tr><th rowspan="2">Loại công trình thoát nước</th><th colspan="3">Loại đô thị</th></tr>
<tr><th>Đặc biệt, loại I</th><th>Loại II, III, IV</th><th>Loại V</th></tr>
<tr><td>Kênh, mương</td><td>10</td><td>5</td><td>2</td></tr>
<tr><td>Cống chính</td><td>5</td><td>2</td><td>1</td></tr>
<tr><td>Cống nhánh</td><td>1</td><td>0,5</td><td>0,33</td></tr>
<tr><td colspan="4">CHÚ THÍCH 1: Chu kỳ lặp lại trận mưa gây tràn cống không sử dụng để tính toán kênh mương thoát nước thủy lợi nội đồng chảy trong ranh giới hành chính đô thị, điểm dân cư nông thôn.
CHÚ THÍCH 2: Khi tính toán hệ thống thoát nước mặt phải xem xét đến khả năng ứng phó với biến đổi khí hậu theo các kịch bản Quốc gia.</td></tr>
</table></td><td>Bảng 2.14: Chu kỳ lặp lại trận mưa gây tràn cống tối thiểu (năm)
<table>
<tr><th rowspan="2">Loại công trình thoát nước</th><th colspan="3">Loại đô thị</th></tr>
<tr><th>Đô thị lớn</th><th>Đô thị trung bình</th><th>Đô thị nhỏ</th></tr>
<tr><td>Kênh, mương</td><td>10</td><td>5</td><td>2</td></tr>
<tr><td>Cống chính</td><td>5</td><td>2</td><td>1</td></tr>
<tr><td>Cống nhánh</td><td>1</td><td>0,5</td><td>0,33</td></tr>
<tr><td colspan="4">CHÚ THÍCH 1: Chu kỳ lặp lại trận mưa gây tràn cống không sử dụng để tính toán kênh mương thoát nước thủy lợi nội đồng chảy trong ranh giới hành chính đô thị, điểm dân cư nông thôn.
CHÚ THÍCH 2: Khi tính toán hệ thống thoát nước mặt phải xem xét đến khả năng ứng phó với biến đổi khí hậu theo các kịch bản Quốc gia.</td></tr>
</table></td><td>Thay đổi loại đô thị</td></tr>
<tr><td>2.9 Yêu cầu về giao thông</td><td>2.9 Yêu cầu về giao thông</td><td></td></tr>
<tr><td>2.9.1 Yêu cầu chung
- Hệ thống giao thông phải đáp ứng nhu cầu vận tải hành khách và hàng hóa phục vụ cho phát triển kinh tế - xã hội, quá trình đô thị hoá và hội nhập với quốc tế;
- Mạng lưới giao thông phải được phân cấp rõ ràng, đảm bảo thông suốt, trật tự, an toàn, hiệu quả;
- Phát triển giao thông phải tuân thủ quy hoạch, từng bước hiện đại, đồng bộ, gắn kết hợp lý các phương tiện vận tải.</td><td>2.9.1 Yêu cầu chung
- Hệ thống giao thông phải đáp ứng nhu cầu vận tải hành khách và hàng hóa phục vụ cho phát triển kinh tế - xã hội, quá trình đô thị hoá và hội nhập với quốc tế;
- Mạng lưới giao thông phải được phân cấp rõ ràng, đảm bảo thông suốt, trật tự, an toàn, hiệu quả;
- Phát triển giao thông phải tuân thủ quy hoạch, từng bước hiện đại, đồng bộ, gắn kết hợp lý các phương tiện vận tải.</td><td></td></tr>
</table>

NGUYÊN VĂN QCVN 01:2021/BXD	ĐỀ XUẤT SỬA ĐỔI	GIẢI THÍCH
	Phát triển giao thông phải tuân thủ quy hoạch, từng bước hiện đại hoá, đồng bộ, gắn kết hợp lý các phương tiện vận tải, phát triển giao thông xanh, thân thiện với môi trường, phù hợp với cam kết quốc gia về đạt mức thải ròng về "0" vào năm 2050.	
2.9.2 Hệ thống giao thông đối ngoại ***2.9.2.1 Đường bộ*** - Đường ô tô cao tốc, đường ô tô cấp I, II quy hoạch mới phải đi ngoài khu vực nội thị các đô thị. Trường hợp bắt buộc phải đi xuyên qua nội thị các đô thị phải có đủ hành lang bảo vệ đường và các giải pháp đảm bảo an toàn giao thông khác; - Bến xe ô-tô bố trí ở những nơi liên hệ thuận tiện với trung tâm đô thị, nhà ga, bến cảng, chợ và các khu vực dân cư tập trung. ***2.9.2.2 Đường sắt*** - Khoảng cách an toàn của các công trình đường sắt đối với các công trình khác phải tuân thủ các quy định hiện hành của ngành giao thông; - Khoảng cách từ tim đường ray gần nhất đến nhà ở đô thị phải ≥ 20 m; - Kích thước nền ga đảm bảo các yêu cầu trong Bảng 2.15.	***2.9.2 Hệ thống giao thông đối ngoại*** ***2.9.2.1 Đường bộ*** - Đường ô tô cao tốc, đường ô tô cấp I, II quy hoạch mới phải đi ngoài khu vực nội thị các đô thị. Trường hợp bắt buộc phải đi xuyên qua nội thị các đô thị phải có đủ hành lang bảo vệ đường và các giải pháp đảm bảo an toàn giao thông khác; - Bến xe ô-tô bố trí ở những nơi liên hệ thuận tiện với trung tâm đô thị, nhà ga, bến cảng, chợ và các khu vực dân cư tập trung. ***2.9.2.2 Đường sắt*** - Khoảng cách an toàn của các công trình đường sắt đối với các công trình khác phải tuân thủ các quy định hiện hành của ngành giao thông; - Khoảng cách từ tim đường ray gần nhất đến nhà ở đô thị phải ≥ 20 m; - Kích thước nền ga đảm bảo các yêu cầu trong Bảng 2.15.	

<table>
<tr><th>NGUYÊN VĂN QCVN 01:2021/BXD</th><th>ĐỀ XUẤT SỬA ĐỔI</th><th>GIẢI THÍCH</th></tr>
<tr><td>
Bảng 2.15: Kích thước nền các loại ga
<table>
<tr><th>Loại ga</th><th>Kiểu bố trí đường đón, tiễn tàu</th><th>Chiều dài nền ga (m)</th><th>Chiều rộng nền ga (m)</th></tr>
<tr><td>1- Ga hành khách</td><td></td><td></td><td></td></tr>
<tr><td>- Ga cụt</td><td></td><td>≥ 1 000</td><td>≥ 200</td></tr>
<tr><td>- Ga thông qua</td><td></td><td>≥ 1 400</td><td>≥ 100</td></tr>
<tr><td>2- Ga hàng hóa</td><td></td><td>≥ 500</td><td>≥ 100</td></tr>
<tr><td>3- Ga kỹ thuật</td><td>Nối tiếp</td><td>≥ 4 000</td><td>≥ 200</td></tr>
<tr><td></td><td>Hỗn hợp</td><td>≥ 2 700</td><td>≥ 250</td></tr>
<tr><td></td><td>Song song</td><td>≥ 2 200</td><td>≥ 700</td></tr>
<tr><td>4- Ga hỗn hợp</td><td>Xếp dọc</td><td>≥ 1 500</td><td>≥ 50</td></tr>
<tr><td></td><td>Nửa xếp dọc</td><td>≥ 1300</td><td>≥ 50</td></tr>
<tr><td></td><td>Xếp ngang</td><td>≥ 900</td><td>≥ 100</td></tr>
</table>
</td><td>
Bảng 2.15: Kích thước nền các loại ga
<table>
<tr><th>Loại ga</th><th>Kiểu bố trí đường đón, tiễn tàu</th><th>Chiều dài nền ga (m)</th><th>Chiều rộng nền ga (m)</th></tr>
<tr><td>1- Ga hành khách</td><td></td><td></td><td></td></tr>
<tr><td>- Ga cụt</td><td></td><td>≥ 1 000</td><td>≥ 200</td></tr>
<tr><td>- Ga thông qua</td><td></td><td>≥ 1 400</td><td>≥ 100</td></tr>
<tr><td>2- Ga hàng hóa</td><td></td><td>≥ 500</td><td>≥ 100</td></tr>
<tr><td>3- Ga kỹ thuật</td><td>Nối tiếp</td><td>≥ 4 000</td><td>≥ 200</td></tr>
<tr><td></td><td>Hỗn hợp</td><td>≥ 2 700</td><td>≥ 250</td></tr>
<tr><td></td><td>Song song</td><td>≥ 2 200</td><td>≥ 700</td></tr>
<tr><td>4- Ga hỗn hợp</td><td>Xếp dọc</td><td>≥ 1 500</td><td>≥ 50</td></tr>
<tr><td></td><td>Nửa xếp dọc</td><td>≥ 1300</td><td>≥ 50</td></tr>
<tr><td></td><td>Xếp ngang</td><td>≥ 900</td><td>≥ 100</td></tr>
</table>
</td><td></td></tr>
<tr><td>
2.9.2.3 Đường hàng không
- Khi lập đồ án quy hoạch, quy mô và diện tích đất của cảng hàng không, sân bay phải được tính toán theo các tiêu chuẩn ngành hàng không và tiêu chuẩn của tổ chức hàng không dân dụng quốc tế ICAO;
- Khoảng cách từ các công trình đến sân bay phải tuân thủ theo quy hoạch loa tĩnh không sân bay và đảm bảo quy định về tiếng ồn theo QCVN 26:2010/BTNMT.
2.9.2.4 Đường thủy
- Kích thước cảng cần đảm bảo các quy định trong Bảng 2.16.
</td><td>
2.9.2.3 Đường hàng không
- Khi lập đồ án quy hoạch, quy mô và diện tích đất của cảng hàng không, sân bay phải được tính toán theo các tiêu chuẩn ngành hàng không và tiêu chuẩn của tổ chức hàng không dân dụng quốc tế ICAO;
- Khoảng cách từ các công trình đến sân bay phải tuân thủ theo quy hoạch loa tĩnh không sân bay và đảm bảo quy định về tiếng ồn theo QCVN 26:2025/BTNMT.
2.9.2.4 Đường thủy
- Kích thước cảng cần đảm bảo các quy định trong Bảng 2.16.
</td><td></td></tr>
</table>

<table>
<tr><th>NGUYÊN VĂN QCVN 01:2021/BXD</th><th>ĐỀ XUẤT SỬA ĐỔI</th><th>GIẢI THÍCH</th></tr>
<tr><td>
Bảng 2.16: Quy định về diện tích cảng
<table>
<tr><th>Loại cảng</th><th>Các yếu tố</th><th>Chỉ tiêu m^2/1m dài bến cảng</th></tr>
<tr><td>Cảng biển</td><td>- Cầu cảng nhô ra</td><td>≥ 150</td></tr>
<tr><td></td><td>- Cầu cảng dọc theo bờ</td><td>≥ 300</td></tr>
<tr><td>Cảng thủy nội địa</td><td>- Cảng công cộng</td><td>≥ 250</td></tr>
<tr><td></td><td>- Cảng chuyên dùng</td><td>≥ 300</td></tr>
<tr><td>Bến thủy nội địa</td><td>- Bến công cộng</td><td>≥ 100</td></tr>
<tr><td></td><td>- Bến chuyên dùng</td><td>≥ 100</td></tr>
</table>
</td><td>
Bảng 2.16: Quy định về diện tích cảng
<table>
<tr><th>Loại cảng</th><th>Các yếu tố</th><th>Chỉ tiêu m^2/1m dài bến cảng</th></tr>
<tr><td>Cảng biển</td><td>- Cầu cảng nhô ra</td><td>≥ 150</td></tr>
<tr><td></td><td>- Cầu cảng dọc theo bờ</td><td>≥ 300</td></tr>
<tr><td>Cảng thủy nội địa</td><td>- Cảng công cộng</td><td>≥ 250</td></tr>
<tr><td></td><td>- Cảng chuyên dùng</td><td>≥ 300</td></tr>
<tr><td>Bến thủy nội địa</td><td>- Bến công cộng</td><td>≥ 100</td></tr>
<tr><td></td><td>- Bến chuyên dùng</td><td>≥ 100</td></tr>
</table>
</td><td></td></tr>
<tr><td>
2.9.3 Hệ thống giao thông đô thị
2.9.3.1 Hệ thống đường đô thị
- Quy hoạch giao thông đô thị trong đồ án quy hoạch chung phải dự báo nhu cầu vận chuyển hành khách, hàng hóa và cơ cấu phương tiện giao thông;
- Hệ thống giao thông đô thị phải đảm bảo liên hệ nhanh chóng, an toàn giữa tất cả các khu chức năng; kết nối thuận tiện nội vùng, giữa giao thông trong vùng với hệ thống giao thông quốc gia và quốc tế;
- Bề rộng một làn xe, bề rộng đường được xác định dựa trên cấp đường, tốc độ và lưu lượng xe thiết kế và phải tuân thủ các quy định của QCVN 07-4:2016/BXD;
- Hè phố, đường đi bộ, đường xe đạp phải tuân thủ QCVN 07-4:2016/BXD;
- Mật độ đường, khoảng cách giữa hai đường đảm bảo quy định trong Bảng 2.17;
</td><td>
2.9.3 Hệ thống giao thông đô thị
2.9.3.1 Hệ thống đường đô thị
- Quy hoạch giao thông đô thị trong đồ án quy hoạch chung phải dự báo nhu cầu vận chuyển hành khách, hàng hóa và cơ cấu phương tiện giao thông;
- Hệ thống giao thông đô thị phải đảm bảo liên hệ nhanh chóng, an toàn giữa tất cả các khu chức năng; kết nối thuận tiện nội vùng, giữa giao thông trong vùng với hệ thống giao thông quốc gia và quốc tế;
- Bề rộng một làn xe, bề rộng đường được xác định dựa trên cấp đường, tốc độ và lưu lượng xe thiết kế và phải tuân thủ các quy định của QCVN 07-4:2023/BXD;
- Hè phố, đường đi bộ, đường xe đạp phải tuân thủ QCVN 07-4:2023/BXD;
- Mật độ đường, khoảng cách giữa hai đường đảm bảo quy định trong Bảng 2.17;
</td><td>Sân golf không phải cây xanh chuyên dụng.</td></tr>
<tr><td>- Tỷ lệ đất giao thông (không bao gồm giao thông tĩnh) so với đất xây dựng đô thị tối thiểu:</td><td>Tỷ lệ đất giao thông (không bao gồm giao thông tĩnh) so với đất xây dựng đô thị tối thiểu: tính đến</td><td></td></tr>
</table>

<table>
<tr><th>NGUYÊN VĂN QCVN 01:2021/BXD</th><th>ĐỀ XUẤT SỬA ĐỔI</th><th>GIẢI THÍCH</th></tr>
<tr><td>tính đến đường liên khu vực: 6 %; tính đến đường khu vực: 13 %; tính đến đường phân khu vực: 18 %.</td><td>đường liên khu vực: 6 %; tính đến đường chính khu vực: 9 %; tính đến đường khu vực: 13 %; tính đến đường phân khu vực: 18 %.</td><td></td></tr>
<tr><td>Bảng 2.17: Quy định về các loại đường trong đô thị
<table>
<tr><th>Cấp đường</th><th>Loại đường</th><th>Khoảng cách hai đường (m)</th><th>Mật độ đường (km/km^2)</th></tr>
<tr><td rowspan="4">Cấp đô thị</td><td>1. Đường cao tốc đô thị</td><td>4 800 - 8 000</td><td>0,4 - 0,25</td></tr>
<tr><td>2. Đường trục chính đô thị</td><td>2.400 - 4 000</td><td>0,83 - 0,5</td></tr>
<tr><td>3. Đường chính đô thị</td><td>1 200 - 2 000</td><td>1,5 - 1,0</td></tr>
<tr><td>4. Đường liên khu vực</td><td>600 - 1 000</td><td>3,3 - 2,0</td></tr>
<tr><td rowspan="2">Cấp khu vực</td><td>5. Đường chính khu vực</td><td>300 - 500</td><td>6,5 - 4,0</td></tr>
<tr><td>6. Đường khu vực</td><td>250 - 300</td><td>8,0 - 6,5</td></tr>
<tr><td rowspan="4">Cấp nội bộ</td><td>7. Đường phân khu vực</td><td>150 - 250</td><td>13,3 - 10</td></tr>
<tr><td>8. Đường nhóm nhà ở, vào nhà</td><td rowspan="3">không quy định</td><td rowspan="3">không quy định</td></tr>
<tr><td>9. Đường xe đạp</td></tr>
<tr><td>10. Đường đi bộ</td></tr>
</table></td><td>Bảng 2.17: Quy định về các loại đường trong đô thị
<table>
<tr><th>Cấp đường</th><th>Loại đường</th><th>Khoảng cách hai đường (m)</th><th>Mật độ đường (km/km^2)</th></tr>
<tr><td rowspan="4">Cấp đô thị</td><td>1. Đường cao tốc đô thị</td><td>4 800 - 8 000</td><td>0,4 - 0,25</td></tr>
<tr><td>2. Đường trục chính đô thị</td><td>2.400 - 4 000</td><td>0,83 - 0,5</td></tr>
<tr><td>3. Đường chính đô thị</td><td>1 200 - 2 000</td><td>1,5 - 1,0</td></tr>
<tr><td>4. Đường liên khu vực</td><td>600 - 1 000</td><td>3,3 - 2,0</td></tr>
<tr><td rowspan="2">Cấp khu vực</td><td>5. Đường chính khu vực</td><td>300 - 500</td><td>6,5 - 4,0</td></tr>
<tr><td>6. Đường khu vực</td><td>250 - 300</td><td>8,0 - 6,5</td></tr>
<tr><td rowspan="4">Cấp nội bộ</td><td>7. Đường phân khu vực</td><td>150 - 250</td><td>13,3 - 10</td></tr>
<tr><td>8. Đường nhóm nhà ở, vào nhà</td><td rowspan="3">không quy định</td><td rowspan="3">không quy định</td></tr>
<tr><td>9. Đường xe đạp</td></tr>
<tr><td>10. Đường đi bộ</td></tr>
</table></td><td>(Theo QCVN 07-4:2023/BXD)</td></tr>
<tr><td></td><td>CHÚ THÍCH:
- Đối với các đường đô thị cải tạo, chiều rộng đường cho phép giảm xuống cho phù hợp với điều kiện hiện trạng cụ thể.
- Đối với đô thị tại trung du, miền núi, vùng sâu, vùng xa, hải đảo, khoảng cách đường cho phép áp dụng theo quy định địa phương, song không vượt quá 2 lần so với quy định tại Bảng trên.</td><td></td></tr>
<tr><td>2.9.3.2 Quảng trường giao thông, chỗ giao nhau giữa các đường đô thị
- Quy định về tổ chức quảng trường giao thông, chỗ giao nhau của đường đô thị phải tuân thủ QCVN 07-4:2016/BXD;
- Bán kính đường cong của bó vỉa tại các vị trí</td><td>2.9.3.2 Quảng trường giao thông, chỗ giao nhau giữa các đường đô thị
- Quy định về tổ chức quảng trường giao thông, chỗ giao nhau của đường đô thị phải tuân thủ QCVN 07-4:2023/BXD;
- Bán kính đường cong của bó vỉa tại các vị trí</td><td></td></tr>
</table>

NGUYÊN VĂN QCVN 01:2021/BXD	ĐỀ XUẤT SỬA ĐỔI	GIẢI THÍCH
giao nhau của đường phố tối thiểu phải đảm bảo: tại quảng trường giao thông và đường phố cấp đô thị ≥ 15 m; đường phố cấp khu vực ≥ 12 m; đường phố cấp nội bộ ≥ 8 m; - Tại các nút giao của các tuyến đường mở mới trong khu vực đô thị hiện hữu trong trường hợp không thể đảm bảo kích thước vạt góc, cho phép sử dụng các biện pháp kỹ thuật khác thay thế như: dùng gờ giảm tốc, dải phân cách, biển báo, đèn tín hiệu...	giao nhau của đường phố tối thiểu phải đảm bảo: tại quảng trường giao thông và đường phố cấp đô thị ≥ 15 m; đường phố cấp khu vực ≥ 12 m; đường phố cấp nội bộ ≥ 8 m; - Tại các nút giao của các tuyến đường mở mới trong khu vực đô thị hiện hữu trong trường hợp không thể đảm bảo kích thước vạt góc, cho phép sử dụng các biện pháp kỹ thuật khác thay thế như: dùng gờ giảm tốc, dải phân cách, biển báo, đèn tín hiệu...	
2.9.3.3 Mạng lưới giao thông vận tải hành khách công cộng. - Đối với những đô thị từ loại III trở lên phải tổ chức mạng lưới giao thông vận tải hành khách công cộng. Các loại hình giao thông công cộng gồm có: đường sắt đô thị, xe buýt, tàu thủy (nếu có); - Khoảng cách giữa các tuyến giao thông công cộng tối thiểu là 600 m và tối đa là 1200 m (ở khu trung tâm đô thị tối thiểu là 400 m). Khoảng cách đi bộ từ nơi ở, nơi làm việc, nơi mua sắm, vui chơi giải trí... đến ga, bến công cộng tối đa là 500 m; - Mật độ mạng lưới giao thông công cộng phụ thuộc vào cơ cấu quy hoạch đô thị, tối thiểu phải đạt 2 km/km2 đất xây dựng đô thị. Khoảng cách giữa các bến giao thông công cộng trong đô thị được quy định như sau: đối với bến xe buýt, tàu điện tối đa là 600 m; đối với bến xe buýt nhanh (BRT), đường sắt đô thị (tàu điện ngầm; tàu điện mặt đất hoặc trên cao) tối thiểu là 800 m;	***2.9.3.3 Mạng lưới giao thông vận tải hành khách công cộng*** - Đối với những đô thị từ loại III trở lên phải tổ chức mạng lưới giao thông vận tải hành khách công cộng. Các loại hình giao thông công cộng gồm có: đường sắt đô thị, xe buýt, tàu thủy (nếu có); - Khoảng cách giữa các tuyến giao thông công cộng tối thiểu là 600 m và tối đa là 1 200 m (ở khu trung tâm đô thị tối thiểu là 400 m). Khoảng cách đi bộ từ nơi ở, nơi làm việc, nơi mua sắm, vui chơi giải trí... đến ga, bến công cộng tối đa là 500 m; - Mật độ mạng lưới giao thông công cộng phụ thuộc vào cơ cấu quy hoạch đô thị, tối thiểu phải đạt 2 km/km2 đất xây dựng đô thị. Khoảng cách giữa các bến giao thông công cộng trong đô thị được quy định như sau: đối với bến xe buýt, tàu điện tối đa là 600 m; đối với bến xe buýt nhanh (BRT), đường sắt đô thị (tàu điện ngầm; tàu điện mặt đất hoặc trên cao) tối thiểu	

NGUYÊN VĂN QCVN 01:2021/BXD	ĐỀ XUẤT SỬA ĐỔI	GIẢI THÍCH
- Tại chỗ giao nhau giữa các tuyến đường có phương tiện giao thông công cộng, phải bố trí trạm chuyển xe từ phương tiện này sang phương tiện khác với chiều dài đi bộ < 200 m; - Bến xe buýt và tàu điện trên đường chính phải bố trí cách chỗ giao nhau ít nhất 20 m. Chiều dài bến xe một tuyến, chạy một hướng ít nhất 20 m, trên tuyến có nhiều tuyến hoặc nhiều hướng phải tính toán cụ thể, nhưng không ngắn hơn 30 m. Chiều rộng bến ít nhất 3 m.	là 800 m; - Tại chỗ giao nhau giữa các tuyến đường có phương tiện giao thông công cộng, phải bố trí trạm chuyển xe từ phương tiện này sang phương tiện khác với chiều dài đi bộ < 200 m; - Bến xe buýt và tàu điện trên đường chính phải bố trí cách chỗ giao nhau ít nhất 20 m. Chiều dài bến xe một tuyến, chạy một hướng ít nhất 20 m, trên tuyến có nhiều tuyến hoặc nhiều hướng phải tính toán cụ thể, nhưng không ngắn hơn 30 m. Chiều rộng bến ít nhất 3 m.	
2.9.3.4 Hệ thống đường sắt đô thị - Các tuyến đường sắt quốc gia, đường sắt đô thị, phải được kết nối liên thông bằng hệ thống nhà ga. Phải tổ chức giao nhau khác mức cho nút giao cắt giữa đường sắt với đường sắt, đường sắt đô thị, đường bộ và trục giao thông chính của đô thị; - Đô thị có đường sắt quốc gia chạy qua cần có các giải pháp tổ chức giao thông phù hợp không ảnh hưởng xấu đến hoạt động của đô thị (cảnh quan, tiếng ồn, tai nạn giao thông...); - Ga đường sắt trên cao phải đảm bảo kết nối và đồng bộ với các công trình trên mặt đất và các công trình ngầm (nếu có); - Ga tàu điện ngầm phải bảo đảm kết nối và đồng bộ, an toàn các công trình ngầm và giữa công trình ngầm với các công trình trên mặt đất; - Phạm vi bảo vệ công trình và hành lang an toàn đường sắt đô thị phải tuân thủ theo các quy	***2.9.3.4 Hệ thống đường sắt đô thị*** - Đô thị có đường sắt quốc gia chạy qua cần có các giải pháp tổ chức giao thông phù hợp không ảnh hưởng xấu đến hoạt động của đô thị (cảnh quan, tiếng ồn, tai nạn giao thông...); - Ga đường sắt trên cao phải đảm bảo kết nối và đồng bộ với các công trình trên mặt đất và các công trình ngầm (nếu có); - Ga tàu điện ngầm phải bảo đảm kết nối và đồng bộ, an toàn các công trình ngầm và giữa công trình ngầm với các công trình trên mặt đất; - Phạm vi bảo vệ công trình và hành lang an toàn đường sắt đô thị phải tuân thủ theo các quy định pháp luật về giao thông đường sắt. Bố trí bãi đỗ xe kết nối vận tải đa phương thức tại khu vực hoặc lân cận nhà ga đường sắt đô thị, đảm bảo việc kết nối với các phương tiện giao thông cá nhân.	Chuyển nội dung liên quan đến "đường sắt quốc gia" lên Mục 2.9.2.2 "Đường sắt"

NGUYÊN VĂN QCVN 01:2021/BXD	ĐỀ XUẤT SỬA ĐỔI	GIẢI THÍCH
định pháp luật về giao thông đường sắt.		
2.9.4 Công trình giao thông khác trong đô thị - Trong các khu đô thị, đơn vị ở và nhóm nhà ở phải bố trí chỗ để xe, bãi đỗ xe. Trong khu công nghiệp, kho tàng phải bố trí bãi đỗ xe, xưởng sửa chữa; - Bãi đỗ xe chở hàng hóa phải bố trí gần chợ, ga hàng hóa, các trung tâm thương mại và các công trình khác có yêu cầu vận chuyển lớn; - Các khu vực có nhu cầu vận chuyển lớn, trung tâm thương mại, dịch vụ, thể dục thể thao, vui chơi giải trí phải bố trí bãi đỗ xe, điểm đỗ xe công cộng thuận tiện cho hành khách và phương tiện, kết nối liên thông với mạng lưới đường phố, đảm bảo khoảng cách đi bộ tối đa là 500 m; - Bãi đỗ ô-tô buýt tại các điểm đầu và cuối tuyến, cần xác định quy mô theo nhu cầu cụ thể; - Đê-pô tàu điện bố trí tại các điểm đầu, cuối và điểm kết nối tuyến, có thể bố trí kết hợp đê-pô tàu điện với cơ sở sửa chữa; - Các công trình công cộng, dịch vụ, các khu chung cư, các cơ quan phải đảm bảo đủ số lượng chỗ đỗ xe đối với từng loại phương tiện theo nhu cầu sử dụng; - Khu vực đô thị hiện hữu cho phép quy hoạch các bãi đỗ xe ngầm, bãi đỗ xe nhiều tầng nhưng phải bảo đảm kết nối tương thích và đồng bộ, an toàn với các công trình khác; - Chỉ tiêu diện tích tính toán đất bãi đỗ xe toàn	***2.9.4 Công trình giao thông khác trong đô thị*** - Trong các khu đô thị, đơn vị ở và nhóm nhà ở phải bố trí chỗ để xe, bãi đỗ xe. - Các khu vực có nhu cầu vận chuyển lớn, trung tâm thương mại, dịch vụ, thể dục thể thao, vui chơi giải trí phải bố trí bãi đỗ xe, điểm đỗ xe công cộng thuận tiện cho hành khách và phương tiện, kết nối liên thông với mạng lưới đường phố, đảm bảo khoảng cách đi bộ tối đa là 500 m; - Bãi đỗ ô-tô buýt tại các điểm đầu và cuối tuyến, cần xác định quy mô theo nhu cầu cụ thể; - Đê-pô tàu điện bố trí tại các điểm đầu, cuối và điểm kết nối tuyến, có thể bố trí kết hợp đê-pô tàu điện với cơ sở sửa chữa; - Các công trình công cộng, dịch vụ, các khu chung cư, các cơ quan phải đảm bảo đủ số lượng chỗ đỗ xe đối với từng loại phương tiện theo nhu cầu sử dụng; - Khu vực đô thị hiện hữu cho phép quy hoạch các bãi đỗ xe ngầm, bãi đỗ xe nhiều tầng nhưng phải bảo đảm kết nối tương thích và đồng bộ, an toàn với các công trình khác; - Chỉ tiêu diện tích tính toán đất bãi đỗ xe toàn đô thị theo Bảng 2.18;	Mạng lưới trạm sạc: - Trạm sạc gắn với công trình - Trạm sạc gắn với hệ thống GT Quy định tại QCVN 07. Thử nghiệm tại TCVN trước.

<table>
<tr><th>NGUYÊN VĂN QCVN 01:2021/BXD</th><th>ĐỀ XUẤT SỬA ĐỔI</th><th>GIẢI THÍCH</th></tr>
<tr><td>đô thị theo Bảng 2.18;</td><td></td><td></td></tr>
<tr><td></td><td>Bố trí bãi đỗ xe kết nối vận tải đa phương thức tại khu vực hoặc lân cận nhà ga đường sắt đô thị, đảm bảo việc kết nối với các phương tiện giao thông cá nhân.</td><td></td></tr>
<tr><td></td><td>- Trong các khu đô thị, đơn vị ở và nhóm nhà ở phải bố trí chỗ để xe, bãi đỗ xe.</td><td></td></tr>
<tr><td></td><td>- Quy hoạch chi tiết, quy hoạch tổng mặt bằng các khu chức năng trong đô thị phải tính toán, bố trí bãi đỗ xe. Số chỗ đỗ xe được tính toán dựa trên nhu cầu công năng và đặc điểm, hành vi đi lại dự kiến.
- Trong các bãi đỗ xe quy mô từ 100 chỗ đỗ trở lên, phải bố trí cấp điện và trạm sạc điện, đảm bảo các biện pháp an toàn chống cháy nổ, đáp ứng quy định của QCVN 07-4:2023/BXD.
- Bố trí trạm sạc điện công cộng tại các khu vực thích hợp trong đô thị, đảm bảo an toàn đô thị.</td><td></td></tr>
<tr><td>Bảng 2.18: Chỉ tiêu tính toán diện tích bãi đỗ xe toàn đô thị</td><td>Bảng 2.18: Chỉ tiêu tính toán diện tích bãi đỗ xe toàn đô thị
<table>
<tr><th>Quy mô dân số đô thị (người)</th><th>Chỉ tiêu theo dân số (m2/người)</th></tr>
<tr><td>> 100.000</td><td>4,0</td></tr>
<tr><td>50.000 – 100.000</td><td>3,5</td></tr>
<tr><td>< 50.000</td><td>2,5</td></tr>
</table>
CHÚ THÍCH:
1. Cho phép quy đổi từ số chỗ đỗ xe của bãi đỗ xe nhiều tầng, bãi đỗ xe ngầm sang diện tích bãi đỗ xe trên mặt đất tương đương căn cứ quy định tại theo QCVN 13:2018/BXD với các chỉ</td><td></td></tr>
</table>

<table>
<tr><th>NGUYÊN VĂN QCVN 01:2021/BXD</th><th>ĐỀ XUẤT SỬA ĐỔI</th><th>GIẢI THÍCH</th></tr>
<tr><td>
<table>
<tr><th>Quy mô dân số đô thị (1 000 người)</th><th>Chỉ tiêu theo dân số (m^2/người)</th></tr>
<tr><td>> 150</td><td>4,0</td></tr>
<tr><td>50 - 150</td><td>3,5</td></tr>
<tr><td>< 50</td><td>2,5</td></tr>
<tr><td colspan="2">CHÚ THÍCH 1: Cho phép quy đổi từ số chỗ đỗ xe của bãi đỗ xe nhiều tầng, bãi đỗ xe ngầm sang diện tích bãi đỗ xe trên mặt đất tương đương căn cứ quy định tại theo QCVN 13:2018/BXD với các chỉ tiêu như sau:
- Bãi đỗ xe nhiều tầng, bãi đỗ xe ngầm: một tầng: 30 m^2/chỗ đỗ xe; hai tầng: 20 m^2/chỗ đỗ xe; ba tầng: 14 m^2/chỗ đỗ xe; bốn tầng: 12 m^2/chỗ đỗ xe; năm tầng: 10 m^2/chỗ đỗ xe;
- Bãi đỗ xe trên mặt đất: 25 m^2/chỗ đỗ xe;
CHÚ THÍCH 2: Chỉ tiêu diện tích bãi đỗ xe các khu vực trong đô thị được xác định căn cứ phân bổ quỹ đất bãi đỗ xe từ quy hoạch toàn đô thị.</td></tr>
</table>
</td><td>tiêu như sau:
- Bãi đỗ xe nhiều tầng, bãi đỗ xe ngầm: một tầng: 30 m²/chỗ đỗ xe; hai tầng: 20 m²/chỗ đỗ xe; ba tầng: 14 m²/chỗ đỗ xe; bốn tầng: 12 m²/chỗ đỗ xe; năm tầng: 10 m²/chỗ đỗ xe;
- Bãi đỗ xe trên mặt đất: 25 m²/chỗ đỗ xe;
2. Chỉ tiêu diện tích bãi đỗ xe các khu vực trong đô thị được xác định căn cứ phân bổ quỹ đất bãi đỗ xe từ quy hoạch toàn đô thị.
- Diện tích dành cho một chỗ đỗ xe của một số phương tiện giao thông được quy định như sau: xe ô tô con; 25,0 m2; xe máy 3,0 m2, xe đạp: 0,9 m2; ô-tô buýt: 40 m2, ô-tô tải: 30 m2. Số chỗ đỗ xe ô-tô con tối thiểu của công trình tuân thủ theo quy chuẩn kỹ thuật cho từng loại công trình, trường hợp chưa có quy định thì tuân thủ theo Bảng 2.19.</td><td></td></tr>
<tr><td>Bảng 2.19: Số chỗ đỗ xe ô-tô con tối thiểu</td><td>Bảng 2.19: Số chỗ đỗ xe ô-tô con tối thiểu</td><td></td></tr>
</table>

<table>
<tr><th>NGUYÊN VĂN QCVN 01:2021/BXD</th><th>ĐỀ XUẤT SỬA ĐỔI</th><th>GIẢI THÍCH</th></tr>
<tr><td>
<table>
<tr><th>Loại nhà</th><th>Nhu cầu tối thiểu về chỗ đỗ ô-tô con</th></tr>
<tr><td>Khách sạn từ 3 sao trở lên</td><td>4 phòng/1 chỗ</td></tr>
<tr><td>Văn phòng cao cấp, trụ sở cơ quan đối ngoại, trung tâm hội nghị, triển lãm, trưng bày, trung tâm thương mại</td><td>100 m^2 sàn sử dụng/1 chỗ</td></tr>
<tr><td>Chung cư</td><td>Theo QCVN 04:2021/BXD</td></tr>
<tr><td colspan="2">CHÚ THÍCH: Khách sạn dưới 3 sao, công trình dịch vụ, văn phòng, trụ cơ cơ quan thông thường phải có số chỗ đỗ xe ≥ 50% quy định trong bảng trên.</td></tr>
</table>
</td><td>
<table>
<tr><th>Loại công trình</th><th>Nhu cầu tối thiểu về chỗ đỗ ô-tô con</th></tr>
<tr><td>Khách sạn từ 3 sao trở lên</td><td>4 phòng/1 chỗ</td></tr>
<tr><td>Văn phòng cao cấp, trụ sở cơ quan đối ngoại, trung tâm hội nghị, triển lãm, trưng bày, trung tâm thương mại</td><td>100 m2 sàn sử dụng/1 chỗ</td></tr>
<tr><td>Chung cư</td><td>Theo QCVN 04:2021/BXD</td></tr>
<tr><td>Nhóm nhà ở thấp tầng (trong khu đô thị xây mới)</td><td>1,2 chỗ / hộ</td></tr>
<tr><td>Nhà ở có cửa hàng</td><td>1,5 chỗ / căn</td></tr>
<tr><td colspan="2">CHÚ THÍCH:
1. Khách sạn dưới 3 sao, công trình dịch vụ, văn phòng, trụ cơ cơ quan thông thường phải có số chỗ đỗ xe ≥ 50% quy định trong bảng trên.
2. Chỗ đỗ xe phục vụ các công trình trong Bảng trên phải được bố trí tại khuôn viên công trình. Trong trường hợp không thể bố trí không gian tại chỗ, có thể bố trí tại vị trí khác có khoảng cách không quá 400m đến công trình.
3. Tại đồ án quy hoạch chi tiết, quy hoạch tổng mặt bằng, thiết kế đô thị riêng phải thực hiện phương án quy hoạch chỗ đỗ xe, chứng minh khả năng cung cấp đủ nhu cầu đỗ xe tại chỗ trong khu vực quy hoạch với khoảng cách từ chỗ đỗ xe đến công trình liên quan từ 0-400m, có tính đến khả năng dung nạp của chỗ đỗ xe trên phố, trong khuôn viên các công trình công cộng, xây xanh công cộng, cây xanh sử dụng chung.
4. Trường hợp thiết kế cải tạo, chỉnh trang khu dân cư hiện hữu đã lấp đầy, phải thực hiện phương án quy hoạch chỗ đỗ xe, tính toán khả năng đáp ứng hỗ trợ chỗ đỗ xe từ khu vực lân cận, khả năng tăng cường chỗ đỗ xe bằng giải pháp công trình, và phương án hạn chế sử dụng xe riêng trong khu dân cư.
5. Trường hợp thiết kế để hình thành các trung tâm chuyển giao phương tiện giao thông công cộng trong đô thị (TOD), các tuyến phố đi bộ, khu phố đi bộ, phải thực phương án quy hoạch chỗ đỗ xe trên phạm vi không gian xung quanh khu vực (ít nhất bao gồm khu vực có khoảng cách 800 m đến phạm vi nghiên cứu), đảm bảo cung cấp đủ chỗ đỗ xe cho thời kỳ cao điểm, đảm bảo an toàn công cộng và không gây ùn tắc giao thông.
6. Phương án quy hoạch chỗ đỗ xe phải được kiểm chứng trong quá trình thông qua đồ án.</td></tr>
</table>
</td><td></td></tr>
<tr><td>2.9.5 Quy định về đảm bảo an toàn giao thông đô thị
- Khi cải tạo và nâng cấp mặt đường phải phù hợp với cao độ nền quy hoạch, không được gây úng ngập, ảnh hưởng đến công trình thoát nước của khu vực và việc tiếp cận sử dụng của các công trình hai bên đường;
- Quy định về tầm nhìn, hè đường, đường đi bộ, đường đi xe đạp tuân thủ các quy định tại QCVN 07-4:2016/BXD.</td><td>2.9.5 Quy định về đảm bảo an toàn giao thông đô thị
- Khi cải tạo và nâng cấp mặt đường phải phù hợp với cao độ nền quy hoạch, không được gây úng ngập, ảnh hưởng đến công trình thoát nước của khu vực và việc tiếp cận sử dụng của các công trình hai bên đường;
- Quy định về tầm nhìn, hè đường, đường đi bộ, đường đi xe đạp tuân thủ các quy định tại QCVN 07-4:2023/BXD.</td><td></td></tr>
<tr><td>2.10 Yêu cầu về cấp nước</td><td>2.10 Yêu cầu về cấp nước</td><td></td></tr>
</table>

<table>
<tr><th>NGUYÊN VĂN QCVN 01:2021/BXD</th><th>ĐỀ XUẤT SỬA ĐỔI</th><th>GIẢI THÍCH</th></tr>
<tr><td>2.10.1 Khu vực bảo vệ của điểm lấy nước, công trình cấp nước
- Hành lang bảo vệ nguồn nước phải tuân thủ quy định của pháp luật về tài nguyên nước;
- Khu vực bảo vệ của điểm lấy nước, công trình cấp nước đô thị quy định tại Bảng 2.20.</td><td>2.10.1 Khu vực bảo vệ của điểm lấy nước, công trình cấp nước
- Hành lang bảo vệ nguồn nước phải tuân thủ quy định của pháp luật về tài nguyên nước;
- Khu vực bảo vệ của điểm lấy nước, công trình cấp nước đô thị quy định tại Bảng 2.20.</td><td></td></tr>
<tr><td>Bảng 2.20: Khu vực bảo vệ của điểm lấy nước, công trình cấp nước
<table>
<tr><th>Khu vực bảo vệ</th><th>Kích thước khu vực bảo vệ cấp I (m)</th><th>Kích thước khu vực bảo vệ cấp II (m)</th></tr>
<tr><td>Nguồn nước mặt, từ điểm lấy nước:</td><td></td><td></td></tr>
<tr><td>- Ngược theo chiều dòng chảy</td><td>≥ 200</td><td>≥ 1 000</td></tr>
<tr><td>- Xuôi theo chiều dòng chảy</td><td>≥ 100</td><td>≥ 250</td></tr>
<tr><td>- Trường hợp không xác định được chiều dòng chảy, hoặc không có dòng chảy.</td><td>≥ 200</td><td>≥ 1 000</td></tr>
<tr><td>Nguồn nước ngầm: quanh giếng khoan với bán kính</td><td>≥ 25</td><td>-</td></tr>
<tr><td>Hồ chứa, đập nước chuyên dùng để cấp nước sinh hoạt, từ mép hồ:</td><td></td><td></td></tr>
<tr><td>- Bờ hồ bằng phẳng</td><td>≥ 100</td><td>Toàn lưu vực</td></tr>
<tr><td>- Bờ hồ dốc</td><td>≥ 300</td><td>Toàn lưu vực</td></tr>
<tr><td>Nhà máy nước, trạm cấp nước, từ chân tường công trình xử lý:</td><td>≥ 30</td><td>-</td></tr>
<tr><td>Đường ống cấp nước, từ mép ngoài đường ống:</td><td></td><td></td></tr>
<tr><td>- Kích thước 300 mm đến < 1 000 mm</td><td>-</td><td>≥ 7</td></tr>
<tr><td>- Kích thước ≥ 1 000 mm</td><td>-</td><td>≥ 15</td></tr>
<tr><td colspan="3">CHÚ THÍCH 1: Trong khu vực bảo vệ cấp I nghiêm cấm các hoạt động sau: xây dựng công trình nhà ở; xả nước thải, CTR, chăn nuôi, chăn thả gia súc, gia cầm, nuôi trồng, đánh bắt thủy sản, khai thác khoáng sản; sử dụng hóa chất độc, phân hữu cơ và phân khoáng để bón cây;
CHÚ THÍCH 2: Trong khu vực bảo vệ cấp II, nước thải, chất thải từ các hoạt động sinh hoạt, dịch vụ và sản xuất phải được thu gom và xử lý đạt quy chuẩn về môi trường.</td></tr>
</table></td><td>Bảng 2.20: Khu vực bảo vệ của điểm lấy nước, công trình cấp nước
<table>
<tr><th>Khu vực bảo vệ</th><th>Kích thước khu vực bảo vệ cấp I (m)</th><th>Kích thước khu vực bảo vệ cấp II (m)</th></tr>
<tr><td>Nguồn nước mặt, từ điểm lấy nước:</td><td></td><td></td></tr>
<tr><td>- Ngược theo chiều dòng chảy</td><td>≥ 200</td><td>≥ 1 000</td></tr>
<tr><td>- Xuôi theo chiều dòng chảy</td><td>≥ 100</td><td>≥ 250</td></tr>
<tr><td>- Trường hợp không xác định được chiều dòng chảy, hoặc không có dòng chảy.</td><td>≥ 200</td><td>≥ 1 000</td></tr>
<tr><td>Nguồn nước ngầm: quanh giếng khoan với bán kính</td><td>≥ 25</td><td>-</td></tr>
<tr><td>Hồ chứa, đập nước chuyên dùng để cấp nước sinh hoạt, từ mép hồ:</td><td></td><td></td></tr>
<tr><td>- Bờ hồ bằng phẳng</td><td>≥ 100</td><td>Toàn lưu vực</td></tr>
<tr><td>- Bờ hồ dốc</td><td>≥ 300</td><td>Toàn lưu vực</td></tr>
<tr><td>Nhà máy nước, trạm cấp nước, từ chân tường công trình xử lý:</td><td>≥ 30</td><td>-</td></tr>
<tr><td>Đường ống cấp nước, từ mép ngoài đường ống:</td><td></td><td></td></tr>
<tr><td>- Kích thước 300 mm đến < 1 000 mm</td><td>-</td><td>≥ 7</td></tr>
<tr><td>- Kích thước ≥ 1 000 mm</td><td>-</td><td>≥ 15</td></tr>
<tr><td colspan="3">CHÚ THÍCH 1: Trong khu vực bảo vệ cấp I nghiêm cấm các hoạt động sau: xây dựng công trình nhà ở; xả nước thải, CTR, chăn nuôi, chăn thả gia súc, gia cầm, nuôi trồng, đánh bắt thủy sản, khai thác khoáng sản; sử dụng hóa chất độc, phân hữu cơ và phân khoáng để bón cây;
CHÚ THÍCH 2: Trong khu vực bảo vệ cấp II, nước thải, chất thải từ các hoạt động sinh hoạt, dịch vụ và sản xuất phải được thu gom và xử lý đạt quy chuẩn về môi trường.</td></tr>
</table></td><td></td></tr>
<tr><td>2.10.2 Nhu cầu sử dụng nước
- Nước sạch dùng cho sinh hoạt được dự báo dựa theo chuỗi số liệu hiện trạng, mức độ tiện nghi của khu đô thị, điểm dân cư nhưng phải</td><td>2.10.2 Nhu cầu sử dụng nước
- Nước sạch dùng cho sinh hoạt được dự báo dựa theo chuỗi số liệu hiện trạng, mức độ tiện nghi của khu đô thị, điểm dân cư nhưng phải</td><td></td></tr>
</table>

NGUYÊN VĂN QCVN 01:2021/BXD	ĐỀ XUẤT SỬA ĐỔI	GIẢI THÍCH
đảm bảo: tỷ lệ dân số khu vực nội thị được cấp nước là 100% trong giai đoạn dài hạn của quy hoạch; chỉ tiêu cấp nước sạch dùng cho sinh hoạt của khu vực nội thị đô thị phụ thuộc vào loại đô thị nhưng tối thiểu là 80 lít/người/ngày đêm; hướng tới mục tiêu sử dụng nước an toàn, tiết kiệm và hiệu quả; - Nước sạch dùng các công trình công cộng, dịch vụ tối thiểu bằng 10% lượng nước sinh hoạt. Chỉ tiêu cấp nước sạch cho từng loại hình công trình công cộng, dịch vụ phải đảm bảo tối thiểu như sau: trường học 15 lít/học sinh/ngày đêm; trường mầm non 75 lít/cháu/ngày đêm; nhà, công trình công cộng, dịch vụ khác 2 lít/m2 sàn/ngày đêm; - Nước tưới cây, rửa đường tối thiểu bằng 8% lượng nước sinh hoạt. Chỉ tiêu cấp nước phải đảm bảo tối thiểu như sau: tưới vườn hoa, công viên 3 lít/m2/ngày đêm; rửa đường 0,4 lít/m2/ngày đêm. Cho phép sử dụng nước tái sử dụng (nước mưa, nước thải đã qua xử lý...) cho mục đích tưới cây, rửa đường; - Nước cho sản xuất nhỏ, tiểu thủ công nghiệp tối thiểu bằng 8% lượng nước sinh hoạt; - Nước cho các khu công nghiệp tập trung: xác định theo loại hình công nghiệp, đảm bảo tối thiểu bằng 20m3/ha/ngày đêm cho tối thiểu 60% diện tích khu công nghiệp; - Nước thất thoát, rò rỉ tối đa không vượt quá 15% tổng lượng nước trên; - Nước cho bản thân nhà máy nước, trạm cấp	đảm bảo: tỷ lệ dân số khu vực nội thị được cấp nước là 100% trong giai đoạn dài hạn của quy hoạch; chỉ tiêu cấp nước sạch dùng cho sinh hoạt của khu vực nội thị đô thị phụ thuộc vào loại đô thị nhưng tối thiểu là 80 lít/người/ngày đêm; hướng tới mục tiêu sử dụng nước an toàn, tiết kiệm và hiệu quả; - Nước sạch dùng các công trình công cộng, dịch vụ tối thiểu bằng 10% lượng nước sinh hoạt. Chỉ tiêu cấp nước sạch cho từng loại hình công trình công cộng, dịch vụ phải đảm bảo tối thiểu như sau: trường học 15 lít/học sinh/ngày đêm; trường mầm non 75 lít/cháu/ngày đêm; nhà, công trình công cộng, dịch vụ khác 2 lít/m2 sàn/ngày đêm; - Nước tưới cây, rửa đường tối thiểu bằng 8% lượng nước sinh hoạt. Chỉ tiêu cấp nước phải đảm bảo tối thiểu như sau: tưới vườn hoa, công viên 3 lít/m2/ngày đêm; rửa đường 0,4 lít/m2/ngày đêm. Cho phép sử dụng nước tái sử dụng (nước mưa, nước thải đã qua xử lý...) cho mục đích tưới cây, rửa đường; - Nước cho sản xuất nhỏ, tiểu thủ công nghiệp tối thiểu bằng 8% lượng nước sinh hoạt; - Nước cho các khu công nghiệp tập trung: xác định theo loại hình công nghiệp, đảm bảo tối thiểu bằng 20m3/ha/ngày đêm cho tối thiểu 60% diện tích khu công nghiệp; - Nước thất thoát, rò rỉ tối đa không vượt quá 15% tổng lượng nước trên; - Nước cho bản thân nhà máy nước, trạm cấp	

NGUYÊN VĂN QCVN 01:2021/BXD	ĐỀ XUẤT SỬA ĐỔI	GIẢI THÍCH
nước tối thiểu bằng 4% tổng lượng nước trên.	nước tối thiểu bằng 4% tổng lượng nước trên.	
2.10.3 Nguồn nước và công trình cấp nước - Sản lượng nước có thể khai thác của nguồn nước (trừ vùng hải đảo và vùng núi cao) phải gấp tối thiểu 10 lần nhu cầu sử dụng nước. Tỷ lệ đảm bảo lưu lượng tháng hoặc ngày của nguồn nước tối thiểu phải đạt: 95% đối với khu dân cư trên 50 000 người (hoặc tương đương); 90% đối với khu dân cư từ 5 000 đến 50 000 người (hoặc tương đương) và 85% đối với khu dân cư dưới 5 000 người (hoặc tương đương); - Lựa chọn nguồn nước phải: đảm bảo yêu cầu về trữ lượng, lưu lượng và chất lượng nước; đảm bảo tiết kiệm tài nguyên nước, đáp ứng yêu cầu tối thiểu về tiện nghi đối với việc sử dụng nước; - Diện tích xây dựng nhà máy nước, trạm cấp nước quy hoạch mới được xác định trên cơ sở công suất, công nghệ xử lý hoặc tính toán theo tiêu chuẩn được lựa chọn áp dụng hoặc xác định theo thông số tại Bảng 2.21.	***2.10.3 Nguồn nước và công trình cấp nước*** - Sản lượng nước có thể khai thác của nguồn nước (trừ vùng hải đảo và vùng núi cao) phải gấp tối thiểu 10 lần nhu cầu sử dụng nước. Tỷ lệ đảm bảo lưu lượng tháng hoặc ngày của nguồn nước tối thiểu phải đạt: 95% đối với khu dân cư trên 50 000 người (hoặc tương đương); 90% đối với khu dân cư từ 5 000 đến 50 000 người (hoặc tương đương) và 85% đối với khu dân cư dưới 5 000 người (hoặc tương đương); - Lựa chọn nguồn nước phải: đảm bảo yêu cầu về trữ lượng, lưu lượng và chất lượng nước; đảm bảo tiết kiệm tài nguyên nước, đáp ứng yêu cầu tối thiểu về tiện nghi đối với việc sử dụng nước; - Diện tích đất xây dựng nhà máy nước, trạm cấp nước quy hoạch mới được xác định trên cơ sở công suất, công nghệ xử lý hoặc tính toán theo tiêu chuẩn được lựa chọn áp dụng nhưng phải đảm bảo không được vượt quá chỉ tiêu 0,15 ha/1000 m3/ngày. CHÚ THÍCH: Chỉ tiêu khống chế diện tích đất xây dựng nhà máy nước, trạm cấp nước quy hoạch mới không bao gồm diện tích hồ chứa sơ lắng (nếu có), diện tích dự phòng mở rộng (nếu có) và diện tích tổ chức khoảng cách ATMT của bản thân nhà máy nhà máy nước, trạm cấp nước.	
Bảng 2.21: Diện tích nhà máy nước, trạm cấp	(Bỏ Bảng 2.21)	

<table>
<tr><th>NGUYÊN VĂN QCVN 01:2021/BXD</th><th>ĐỀ XUẤT SỬA ĐỔI</th><th>GIẢI THÍCH</th></tr>
<tr><td>

nước

<table>
<tr><th>Công suất nhà máy nước, trạm cấp nước (m^3/ngày đêm)</th><th>Diện tích tối thiểu khu đất (ha)</th></tr>
<tr><td>≤ 5 000</td><td>0,5</td></tr>
<tr><td>> 5 000 - 10 000</td><td>1,0</td></tr>
<tr><td>> 10 000 - 30 000</td><td>2,0</td></tr>
<tr><td>> 30 000 - 60 000</td><td>3,0</td></tr>
<tr><td>> 60 000 - 120 000</td><td>4,0</td></tr>
<tr><td>> 120 000 - 250 000</td><td>5,0</td></tr>
<tr><td>> 250 000 - 400 000</td><td>7,0</td></tr>
<tr><td>> 400 000 - 800 000</td><td>9,0</td></tr>
<tr><td>> 800 000 - 1 200 000</td><td>13,0</td></tr>
<tr><td>> 1 200 000</td><td>16,0</td></tr>
</table>

</td><td></td><td></td></tr>
<tr><td>

2.10.4 Mạng lưới cấp nước

- Mạng lưới cấp nước phải đảm bảo an toàn và độ tin cậy về lưu lượng, áp lực, chất lượng nước theo yêu cầu sử dụng và yêu cầu cấp nước chữa cháy;

- Áp lực tự do trong mạng lưới cấp nước sinh hoạt của khu dân cư, tại điểm lấy nước vào nhà, tính từ mặt đất không được < 10 m;

- Chất lượng nước phải đảm bảo các quy định của quy chuẩn QCVN 01-1:2018/BYT;

- Ngoài ra các công trình trên mạng lưới cấp nước phải tuân thủ QCVN 07-1:2016/BXD.

</td><td>

2.10.4 Mạng lưới cấp nước

- Mạng lưới cấp nước phải đảm bảo an toàn và độ tin cậy về lưu lượng, áp lực, chất lượng nước theo yêu cầu sử dụng và yêu cầu cấp nước chữa cháy;

- Phát triển mạng lưới cấp nước có ứng dụng công nghệ thông tin để quản lý vận hành, đảm bảo khả năng kiểm soát, xử lý ô nhiễm và an toàn chất lượng;

- Áp lực tự do trong mạng lưới cấp nước sinh hoạt của khu dân cư, tại điểm lấy nước vào nhà, tính từ mặt đất không được < 10 m;

- Chất lượng nước phải đảm bảo các quy định

</td><td></td></tr>
</table>

NGUYÊN VĂN QCVN 01:2021/BXD	ĐỀ XUẤT SỬA ĐỔI	GIẢI THÍCH
	của quy chuẩn QCVN 01-1:2024/BYT - Ngoài ra các công trình trên mạng lưới cấp nước phải tuân thủ QCVN 07-1:2023/BXD.	
2.10.5 Cấp nước chữa cháy - Lưu lượng và số lượng các đám cháy đồng thời cần được tính toán phù hợp với quy mô đô thị theo quy định tại QCVN 06:2020/BXD; - Phải tận dụng các sông hồ, ao để cấp nước chữa cháy. Có đường cho xe chữa cháy tới lấy nước. Chiều sâu mặt nước so với mặt đất tại vị trí bố trí lấy nước chữa cháy không lớn quá 4 m và chiều dày lớp nước ≥ 0,5 m; - Trên mạng ống cấp nước đô thị, dọc theo các đường phố phải bố trí các họng lấy nước chữa cháy (trụ nổi hoặc họng ngầm dưới mặt đất) đảm bảo các quy định về khoảng cách tối đa như sau giữa các họng là 150 m. Khoảng cách tối thiểu giữa họng và tường các ngôi nhà là 5 m. Họng cứu hỏa bố trí trên vỉa hè đảm bảo khoảng cách tối đa giữa họng và mép đường là 2,5 m; - Đường kính ống dẫn nước chữa cháy ngoài nhà phải ≥ 100 mm.	***2.10.5 Cấp nước chữa cháy*** - Lưu lượng, áp lực, số lượng các đám cháy đồng thời cần được tính toán phù hợp với quy mô đô thị theo quy định tại QCVN 06:2022/BXD; Sửa đổi 01:2023 QCVN 06: 2022/BXD; - Phải tận dụng các sông hồ, ao để cấp nước chữa cháy. Có đường cho xe chữa cháy tới lấy nước. Chiều sâu mặt nước so với mặt đất tại vị trí bố trí lấy nước chữa cháy không lớn quá 4 m và chiều dày lớp nước ≥ 0,5 m; - Trên mạng ống cấp nước đô thị, dọc theo các đường phố phải bố trí các họng lấy nước chữa cháy (trụ nổi hoặc họng ngầm dưới mặt đất) đảm bảo các quy định về khoảng cách tối đa như sau giữa các họng là 150m và tuân thủ các quy định khác tại QCVN 06:2022/BXD; Sửa đổi 01:2023 QCVN 06: 2022/BXD; - Áp lực tự do tối thiểu trong đường ống nước chữa cháy áp lực thấp (đo ở vị trí cao độ bằng với mặt đất) khi chữa cháy phải không nhỏ hơn 10m cột nước. - Trên mạng ống cấp nước đô thị, dọc theo các đường phố phải bố trí các họng lấy nước chữa cháy (trụ nổi hoặc họng ngầm dưới mặt đất) đảm bảo các quy định về khoảng cách tối đa như sau giữa các họng là 150m và tuân thủ các quy định khác của QCVN 06:2023/BXD.	

NGUYÊN VĂN QCVN 01:2021/BXD	ĐỀ XUẤT SỬA ĐỔI	GIẢI THÍCH
	- Đường kính ống dẫn nước chữa cháy ngoài nhà phải ≥ 100 mm.	
2.11 Yêu cầu về thoát nước và xử lý nước thải	**2.11 Yêu cầu về thoát nước và xử lý nước thải**	
2.11.1 Lưu lượng nước thải phát sinh - Lưu lượng nước thải phát sinh được dự báo dựa trên chuỗi số liệu hiện trạng, mức độ tiện nghi của khu đô thị, điểm dân cư hoặc công nghệ sản xuất đối với các cơ sở công nghiệp nhưng phải đảm bảo chỉ tiêu phát sinh nước thải ≥ 80% chỉ tiêu cấp nước của đối tượng tương ứng; - Khối lượng phân bùn phát sinh được xác định dựa trên mức độ hoàn thiện của hệ thống công trình vệ sinh tại chỗ hoặc theo các tiêu chuẩn được lựa chọn áp dụng nhưng phải ≥ 0,04 m3/người/năm.	***2.11.1 Lưu lượng nước thải phát sinh*** - Lưu lượng nước thải phát sinh được dự báo dựa trên chuỗi số liệu hiện trạng, mức độ tiện nghi của khu đô thị, điểm dân cư hoặc công nghệ sản xuất đối với các cơ sở công nghiệp nhưng phải đảm bảo chỉ tiêu phát sinh nước thải ≥ 80% chỉ tiêu cấp nước của đối tượng tương ứng; - Khối lượng phân bùn phát sinh được xác định dựa trên mức độ hoàn thiện của hệ thống công trình vệ sinh tại chỗ hoặc theo các tiêu chuẩn được lựa chọn áp dụng nhưng phải ≥ 0,04 m3/người/năm. - Phát triển hệ thống thu gom và xử lý nước thải thông minh, đảm bảo khả năng kiểm soát, xử lý ô nhiễm và an toàn chất lượng; - Mạng lưới thu gom phải xác định theo lưu vực.	
2.11.2 Mạng lưới thoát nước - Các khu vực xây dựng mới phải quy hoạch hệ thống thoát nước thải riêng. Các khu vực hiện hữu đã có mạng lưới thoát nước chung phải quy hoạch hệ thống thoát nước nửa riêng hoặc cải tạo thành hệ thống thoát nước riêng; - Đối với vùng hải đảo phải quy hoạch hệ thống thoát nước thải riêng và XLNT triệt để, nước	***2.11.2 Mạng lưới thoát nước*** - Các khu vực xây dựng mới phải quy hoạch hệ thống thoát nước thải riêng. Các khu vực hiện hữu đã có mạng lưới thoát nước chung phải quy hoạch hệ thống thoát nước nửa riêng hoặc cải tạo thành hệ thống thoát nước riêng; - Đối với vùng hải đảo phải quy hoạch hệ thống thoát nước thải riêng và XLNT triệt để, nước	

NGUYÊN VĂN QCVN 01:2021/BXD	ĐỀ XUẤT SỬA ĐỔI	GIẢI THÍCH
thải sau khi xử lý đạt yêu cầu về môi trường có thể tái sử dụng cho mục đích khác; - Ngoài ra các công trình trên mạng lưới thoát nước phải tuân thủ QCVN 07-2:2016/BXD.	thải sau khi xử lý đạt yêu cầu về môi trường có thể tái sử dụng cho mục đích khác; - Phát triển hệ thống thu gom và xử lý nước thải thông minh, đảm bảo khả năng kiểm soát, xử lý ô nhiễm và an toàn chất lượng; - Ngoài ra các công trình trên mạng lưới thoát nước phải tuân thủ QCVN 07-2:2023/BXD.	
2.11.3 Nhà máy xử lý nước thải, trạm xử lý nước thải (XLNT) - Nước thải sinh hoạt đô thị, y tế, khu công nghiệp, làng nghề phải được xử lý đảm bảo các quy định tại các quy chuẩn môi trường đối với nước thải trước khi xả ra nguồn tiếp nhận và các quy chuẩn liên quan khác. Bùn thải hệ thống thoát nước phải được thu gom, xử lý theo quy định hoặc vận chuyển đến cơ sở xử lý CTR tập trung; - Vị trí nhà máy XLNT, trạm XLNT quy hoạch mới phải ưu tiên quy hoạch ở cuối dòng chảy của nguồn tiếp nhận nước thải sau xử lý, cuối hướng gió chính của đô thị, tại khu vực có đủ đất cho dự phòng mở rộng. Vị trí điểm xả nước thải phải phù hợp với các quy định của pháp luật về quản lý tài nguyên nước; - Trường hợp nhà máy XLNT, trạm XLNT bắt buộc phải đặt ở đầu nguồn nước hoặc hướng gió chính của đô thị thì khoảng cách ATMT trong Bảng 2.22 phải tăng lên tối thiểu 1,5 lần; - Diện tích đất xây dựng nhà máy XLNT, trạm XLNT quy hoạch mới được xác định trên cơ sở công suất, công nghệ xử lý hoặc tính toán theo	***2.11.3 Nhà máy xử lý nước thải, trạm xử lý nước thải (XLNT)*** - Nước thải sinh hoạt đô thị, y tế, khu công nghiệp, làng nghề phải được xử lý đảm bảo các quy định tại các quy chuẩn môi trường đối với nước thải trước khi xả ra nguồn tiếp nhận và các quy chuẩn liên quan khác. Bùn thải hệ thống thoát nước phải được thu gom, xử lý theo quy định hoặc vận chuyển đến cơ sở xử lý CTR tập trung; - Vị trí nhà máy XLNT, trạm XLNT quy hoạch mới phải ưu tiên quy hoạch ở cuối dòng chảy của nguồn tiếp nhận nước thải sau xử lý, cuối hướng gió chính của đô thị, tại khu vực có đủ đất cho dự phòng mở rộng. Vị trí điểm xả nước thải phải phù hợp với các quy định của pháp luật về quản lý tài nguyên nước; - Lựa chọn các công nghệ tiên tiến trong xử lý nước thải, bùn thải phù hợp với đặc điểm của từng khu vực và sức chịu tải của nguồn tiếp nhận; đề xuất các quy định về tái sử dụng nước thải, bùn thải sau xử lý; - Diện tích đất xây dựng nhà máy XLNT, trạm XLNT quy hoạch mới được xác định trên cơ sở	

NGUYÊN VĂN QCVN 01:2021/BXD	ĐỀ XUẤT SỬA ĐỔI	GIẢI THÍCH
tiêu chuẩn được lựa chọn áp dụng nhưng phải đảm bảo không được vượt quá chỉ tiêu 0,2 ha/1 000 m3/ngày. CHÚ THÍCH: Chỉ tiêu khống chế diện tích đất xây dựng nhà máy XLNT, trạm XLNT không bao gồm diện tích hồ chứa, ổn định nước thải sau xử lý, sân phơi bùn, diện tích dự phòng mở rộng (nếu có) và diện tích tổ chức khoảng cách ATMT của bản thân nhà máy XLNT, trạm XLNT.	công suất, công nghệ xử lý hoặc tính toán theo tiêu chuẩn được lựa chọn áp dụng nhưng phải đảm bảo không được vượt quá chỉ tiêu 0,1 ha/1000 m^3/ngày. CHÚ THÍCH: Chỉ tiêu khống chế diện tích đất xây dựng nhà máy XLNT, trạm XLNT không bao gồm diện tích hồ chứa, ổn định nước thải sau xử lý, sân phơi bùn, diện tích dự phòng mở rộng (nếu có) và diện tích tổ chức khoảng cách ATMT của bản thân nhà máy XLNT, trạm XLNT.	
2.11.4 Quy định khoảng cách an toàn về môi trường (ATMT) - Khoảng cách ATMT của trạm bơm nước thải, nhà máy XLNT, trạm XLNT quy hoạch mới được quy định trong Bảng 2.22;	***2.11.4 Quy định khoảng cách an toàn về môi trường (ATMT)*** - Khoảng cách ATMT của trạm bơm nước thải, nhà máy XLNT, trạm XLNT quy hoạch mới được quy định tại QCVN 01:2025/BTNMT;	
Bảng 2.22: Khoảng cách an toàn về môi trường	Bỏ bảng 2.22	

<table>
<tr><th>NGUYÊN VĂN QCVN 01:2021/BXD</th><th>ĐỀ XUẤT SỬA ĐỔI</th><th>GIẢI THÍCH</th></tr>
<tr><td>
<table>
<tr><th rowspan="2">TT</th><th rowspan="2">Loại công trình</th><th colspan="4">Khoảng cách ATMT tối thiểu (m) ứng với công suất</th></tr>
<tr><th>< 200 (m^3/ngày)</th><th>200 - 5 000 (m^3/ngày)</th><th>> 5 000 - 50 000 (m^3/ngày)</th><th>> 50 000 (m^3/ngày)</th></tr>
<tr><td>1</td><td>Trạm bơm nước thải</td><td>15</td><td>20</td><td>25</td><td>30</td></tr>
<tr><td>2</td><td>Nhà máy, trạm XLNT:</td><td></td><td></td><td></td><td></td></tr>
<tr><td>a</td><td>Công trình xử lý bùn cặn kiểu sân phơi bùn</td><td>150</td><td>200</td><td>400</td><td>500</td></tr>
<tr><td>b</td><td>Công trình xử lý bùn cặn bằng thiết bị cơ khí.</td><td>100</td><td>150</td><td>300</td><td>400</td></tr>
<tr><td>c</td><td>Công trình xử lý nước thải bằng phương pháp cơ học, hóa lý và sinh học</td><td>80</td><td>100</td><td>250</td><td>350</td></tr>
<tr><td>d</td><td>Công trình xử lý nước thải bằng phương pháp cơ học, hóa lý và sinh học được xây dựng khép kín và có hệ thống thu gom và xử lý mùi</td><td>10</td><td>15</td><td>30</td><td>40</td></tr>
<tr><td>e</td><td>Khu đất để lọc ngầm nước thải</td><td>200</td><td>300</td><td>-</td><td>-</td></tr>
<tr><td>g</td><td>Khu đất tưới cây xanh, nông nghiệp</td><td>150</td><td>200</td><td>400</td><td>-</td></tr>
<tr><td>h</td><td>Hồ sinh học</td><td>200</td><td>300</td><td>400</td><td>-</td></tr>
<tr><td>i</td><td>Mương ô xy hóa</td><td>150</td><td>200</td><td>400</td><td>-</td></tr>
<tr><td colspan="6">CHÚ THÍCH: Đối với trường hợp không quy định thông số và các công nghệ xử lý khác, khoảng cách an toàn về môi trường phải được xác định thông qua đánh giá tác động môi trường.</td></tr>
</table>
</td><td></td><td></td></tr>
<tr><td>- Đối với loại trạm bơm nước thải sử dụng máy bơm thả chìm đặt trong giếng kín thì không cần khoảng cách ATMT, nhưng phải có ống thông hơi xả mùi hôi ở cao độ ≥ 3 m so với cao độ mặt đất theo quy hoạch được duyệt tại vị trí đó;
- Phải bố trí dải cây xanh cách ly quanh khu vực</td><td>- Đối với loại trạm bơm nước thải sử dụng máy bơm thả chìm đặt trong giếng kín thì không cần khoảng cách ATMT, nhưng phải có ống thông hơi xả mùi hôi ở cao độ ≥ 3 m so với cao độ mặt đất theo quy hoạch được duyệt tại vị trí đó;
- Phải bố trí dải cây xanh cách ly quanh khu</td><td>(Giữ nguyên.)</td></tr>
</table>

NGUYÊN VĂN QCVN 01:2021/BXD	ĐỀ XUẤT SỬA ĐỔI	GIẢI THÍCH
xây dựng nhà máy XLNT, trạm XLNT quy hoạch mới với chiều rộng ≥ 10 m; - Trong phạm vi khoảng cách an toàn về môi trường chỉ được quy hoạch đường giao thông, bãi đỗ xe, công trình cấp điện, trạm trung chuyển CTR và các công trình khác của trạm bơm nước thải, trạm XLNT, không bố trí các công trình dân dụng khác; - Các trạm bơm nước thải, trạm XLNT, nhà máy XLNT hiện hữu không đảm bảo các quy định về khoảng cách ATMT phải thực hiện đánh giá tác động môi trường để bổ sung các giải pháp đảm bảo vệ sinh môi trường xung quanh theo quy định.	vực xây dựng nhà máy XLNT, trạm XLNT quy hoạch mới với chiều rộng ≥ 10 m; - Trong phạm vi khoảng cách an toàn về môi trường chỉ được quy hoạch đường giao thông, bãi đỗ xe, công trình cấp điện, trạm trung chuyển CTR và các công trình khác của trạm bơm nước thải, trạm XLNT, không bố trí các công trình dân dụng khác; - Các trạm bơm nước thải, trạm XLNT, nhà máy XLNT hiện hữu không đảm bảo các quy định về khoảng cách ATMT phải thực hiện đánh giá tác động môi trường để bổ sung các giải pháp đảm bảo vệ sinh môi trường xung quanh theo quy định.	
2.12 Yêu cầu về thu gom, vận chuyển và xử lý chất thải rắn (CTR)	**2.12 Yêu cầu về thu gom, vận chuyển và xử lý CTR**	(Giữ nguyên.)
2.12.1 Khối lượng CTR phát sinh Khối lượng CTR sinh hoạt phát sinh được dự báo dựa trên chuỗi số liệu hiện trạng và mức độ tiện nghi của khu đô thị, điểm dân cư. Trường hợp sử dụng tiêu chuẩn thì phải đảm bảo không vượt quá các chỉ tiêu trong Bảng 2.23; **Bảng 2.23: Lượng CTR sinh hoạt phát sinh**	***2.12.1 Khối lượng CTR phát sinh*** Khối lượng CTR sinh hoạt phát sinh được dự báo dựa trên chuỗi số liệu hiện trạng và mức độ tiện nghi của khu đô thị, điểm dân cư. Trường hợp sử dụng tiêu chuẩn thì phải đảm bảo không vượt quá các chỉ tiêu trong Bảng 2.23; **Bảng 2.23: Lượng CTR sinh hoạt phát sinh**	(Giữ nguyên.)

<table>
<tr><th>NGUYÊN VĂN QCVN 01:2021/BXD</th><th>ĐỀ XUẤT SỬA ĐỔI</th><th>GIẢI THÍCH</th></tr>
<tr><td><table><tr><th>Loại đô thị</th><th>Lượng CTR phát sinh (kg/người-ngày)</th></tr><tr><td>Đặc biệt, I</td><td>1,3</td></tr><tr><td>II</td><td>1,0</td></tr><tr><td>III,IV</td><td>0,9</td></tr><tr><td>V</td><td>0,8</td></tr></table></td><td><table><tr><th>Loại đô thị</th><th>Lượng CTR phát sinh (kg/người/ngày)</th></tr><tr><td>I</td><td>1,0</td></tr><tr><td>II</td><td>0,9</td></tr><tr><td>III</td><td>0,8</td></tr></table></td><td></td></tr>
<tr><td>- Chỉ tiêu phát sinh CTR công nghiệp phải được xác định dựa trên dây chuyền công nghệ của từng loại hình công nghiệp nhưng phải đảm bảo tối thiểu là 0,3 tấn/ha đất theo quy mô đất khu công nghiệp;
- Chỉ tiêu phát sinh CTR y tế, xây dựng và bùn thải được dự báo dựa trên chuỗi số liệu hiện trạng phát thải hoặc các dự án, các đô thị có điều kiện tương tự.</td><td>- Chỉ tiêu phát sinh CTR công nghiệp phải được xác định dựa trên dây chuyền công nghệ của từng loại hình công nghiệp nhưng phải đảm bảo tối thiểu là 0,3 tấn/ha đất theo quy mô đất khu công nghiệp;
- Chỉ tiêu phát sinh CTR y tế, xây dựng và bùn thải được dự báo dựa trên chuỗi số liệu hiện trạng phát thải hoặc các dự án, các đô thị có điều kiện tương tự.</td><td>(Giữ nguyên.)</td></tr>
<tr><td>2.12.2 Trạm trung chuyển CTR sinh hoạt
- Trạm trung chuyển CTR sinh hoạt không cố định phải đảm bảo thời gian vận hành không quá 45 phút/ca và không quá 3h/ngày. Việc bố trí trạm trung chuyển CTR sinh hoạt không cố định phải đảm bảo khi vận hành không gây ảnh hưởng đến giao thông và môi trường khu vực;
- Trạm trung chuyển CTR sinh hoạt cố định quy hoạch mới phải có tường bao, mái che, hệ thống thu gom, xử lý nước thải, hệ thống lọc và khử mùi đảm bảo không phát tán chất ô nhiễm ra môi trường xung quanh. Trạm trung chuyển CTR sinh hoạt cố định phải đảm bảo yêu cầu tiếp nhận và vận chuyển hết khối lượng CTR sinh hoạt trong phạm vi bán kính thu gom đến</td><td>2.12.2 Trạm trung chuyển CTR sinh hoạt
- Trạm trung chuyển CTR sinh hoạt không cố định phải đảm bảo thời gian vận hành không quá 45 phút/ca và không quá 3h/ngày. Việc bố trí trạm trung chuyển CTR sinh hoạt không cố định phải đảm bảo khi vận hành không gây ảnh hưởng đến giao thông và môi trường khu vực;
- Trạm trung chuyển CTR sinh hoạt cố định quy hoạch mới phải có tường bao, mái che, hệ thống thu gom, xử lý nước thải, hệ thống lọc và khử mùi đảm bảo không phát tán chất ô nhiễm ra môi trường xung quanh. Trạm trung chuyển CTR sinh hoạt cố định phải đảm bảo yêu cầu tiếp nhận và vận chuyển hết khối lượng CTR sinh hoạt trong phạm vi bán kính thu gom đến</td><td>(Giữ nguyên.)</td></tr>
</table>

<table>
<tr><th>NGUYÊN VĂN QCVN 01:2021/BXD</th><th>ĐỀ XUẤT SỬA ĐỔI</th><th>GIẢI THÍCH</th></tr>
<tr><td>cơ sở xử lý tập trung trong thời gian không quá 2 ngày đêm;
- Loại và quy mô trạm trung chuyển CTR sinh hoạt được quy định tại Bảng 2.24.</td><td>cơ sở xử lý tập trung trong thời gian không quá 2 ngày đêm;
- Loại và quy mô trạm trung chuyển CTR sinh hoạt được quy định tại Bảng 2.24.</td><td></td></tr>
<tr><td>Bảng 2.24: Loại và quy mô trạm trung chuyển CTR sinh hoạt
<table>
<tr><th>Loại và quy mô trạm trung chuyển</th><th>Công suất (tấn/ngày đêm)</th><th>Bán kính phục vụ tối đa (km)</th><th>Diện tích tối thiểu (m^2)</th></tr>
<tr><td colspan="4">Trạm trung chuyển không cố định</td></tr>
<tr><td>Cỡ nhỏ</td><td>< 5</td><td>0,5</td><td>20</td></tr>
<tr><td>Cỡ vừa</td><td>5 - 10</td><td>1,0</td><td>35</td></tr>
<tr><td>Cỡ lớn</td><td>> 10</td><td>7,0</td><td>50</td></tr>
<tr><td colspan="4">Trạm trung chuyển cố định</td></tr>
<tr><td>Cỡ nhỏ</td><td>< 100</td><td>10</td><td>500</td></tr>
<tr><td>Cỡ vừa</td><td>100 - 500</td><td>15</td><td>3 000</td></tr>
<tr><td>Cỡ lớn</td><td>> 500</td><td>30</td><td>5 000</td></tr>
</table></td><td>Bảng 2.24: Loại và quy mô trạm trung chuyển CTR sinh hoạt
<table>
<tr><th>Loại và quy mô trạm trung chuyển</th><th>Công suất (tấn/ngày đêm)</th><th>Bán kính phục vụ tối đa (km)</th><th>Diện tích tối thiểu (m^2)</th></tr>
<tr><td colspan="4">Trạm trung chuyển không cố định</td></tr>
<tr><td>Cỡ nhỏ</td><td>< 5</td><td>0,5</td><td>20</td></tr>
<tr><td>Cỡ vừa</td><td>5 - 10</td><td>1,0</td><td>35</td></tr>
<tr><td>Cỡ lớn</td><td>> 10</td><td>7,0</td><td>50</td></tr>
<tr><td colspan="4">Trạm trung chuyển cố định</td></tr>
<tr><td>Cỡ nhỏ</td><td>< 100</td><td>10</td><td>500</td></tr>
<tr><td>Cỡ vừa</td><td>100 - 500</td><td>15</td><td>3 000</td></tr>
<tr><td>Cỡ lớn</td><td>> 500</td><td>30</td><td>5 000</td></tr>
</table></td><td>(Giữ nguyên.)</td></tr>
<tr><td>2.12.3 Cơ sở xử lý CTR
- Cơ sở xử lý CTR phải quy hoạch ở ngoài phạm vi xây dựng đô thị. Hạn chế tối đa quy hoạch vị trí các cơ sở xử lý CTR ở vùng thường xuyên bị ngập nước, vùng các-xtơ, vùng có vết đứt gãy kiến tạo. Không quy hoạch mới bãi chôn lấp CTR không hợp vệ sinh;
- Bãi chôn lấp CTR không hợp vệ sinh hiện hữu phải đóng cửa, di dời hoặc cải tạo thành bãi chôn lấp CTR hợp vệ sinh, cơ sở xử lý CTR bằng phương pháp sinh học, cơ sở đốt CTR... nếu đảm bảo khoảng cách ATMT tại điểm 2.12.4;
- Diện tích đất xây dựng cơ sở xử lý CTR quy hoạch mới được xác định trên cơ sở công suất,</td><td>2.12.3 Cơ sở xử lý CTR
- Cơ sở xử lý CTR phải quy hoạch ở ngoài phạm vi xây dựng đô thị. Hạn chế tối đa quy hoạch vị trí các cơ sở xử lý CTR ở vùng thường xuyên bị ngập nước, vùng các-xtơ, vùng có vết đứt gãy kiến tạo. Không quy hoạch mới bãi chôn lấp CTR không hợp vệ sinh;
- Bãi chôn lấp CTR không hợp vệ sinh hiện hữu phải đóng cửa, di dời hoặc cải tạo thành bãi chôn lấp CTR hợp vệ sinh, cơ sở xử lý CTR bằng phương pháp sinh học, cơ sở đốt CTR... nếu đảm bảo khoảng cách ATMT tại điểm 2.12.4;
- Diện tích đất xây dựng cơ sở xử lý CTR quy hoạch mới được xác định trên cơ sở công suất,</td><td>(Giữ nguyên.)</td></tr>
</table>

NGUYÊN VĂN QCVN 01:2021/BXD	ĐỀ XUẤT SỬA ĐỔI	GIẢI THÍCH
công nghệ xử lý hoặc tính toán theo tiêu chuẩn được lựa chọn áp dụng nhưng phải đảm bảo không được vượt quá chỉ tiêu 0,05 ha/1 000 tấn năm. CHÚ THÍCH: Chỉ tiêu khống chế diện tích đất xây dựng cơ sở xử lý CTR không bao gồm diện tích bãi chôn lấp chất thải sau xử lý, diện tích dự phòng mở rộng (nếu có) và diện tích tổ chức khoảng cách ATMT của bản thân cơ sở xử lý CTR.	công nghệ xử lý hoặc tính toán theo tiêu chuẩn được lựa chọn áp dụng nhưng phải đảm bảo không được vượt quá chỉ tiêu 0,05 ha/1 000 tấn năm. CHÚ THÍCH: Chỉ tiêu khống chế diện tích đất xây dựng cơ sở xử lý CTR không bao gồm diện tích bãi chôn lấp chất thải sau xử lý, diện tích dự phòng mở rộng (nếu có) và diện tích tổ chức khoảng cách ATMT của bản thân cơ sở xử lý CTR.	
2.12.4 Khoảng cách an toàn môi trường (ATMT) của trạm trung chuyển chất thải rắn, cơ sở xử lý chất thải rắn (CTR) - Trạm trung chuyển CTR không cố định phải đặt cách công trình nhà ở và các khu vực thường xuyên tập trung đông người ≥ 20 m; - Nhà, công trình chứa dây chuyền trung chuyển, nén ép, lưu chứa CTR và công trình xử lý nước rỉ rác, khu rửa xe và thiết bị của trạm trung chuyển CTR cố định phải đảm bảo khoảng cách ATMT ≥ 20 m; - Ô chôn lấp CTR hợp vệ sinh có chôn lấp CTR hữu cơ phải đảm bảo khoảng cách ATMT ≥ 1 000 m; - Ô chôn lấp CTR vô cơ phải đảm bảo khoảng cách ATMT ≥ 100 m; - Nhà, công trình chứa dây chuyền xử lý CTR bằng phương pháp sinh học và nhà, công trình chứa lò đốt CTR phải đảm bảo khoảng cách ATMT ≥ 500 m;	***2.12.4. Khoảng cách ATMT của cơ sở xử lý chất thải rắn*** Phải tuân thủ QCVN 01:2025/BTNMT, ngoài ra phải đảm bảo: - Trạm trung chuyển CTR không cố định phải đặt cách công trình nhà ở và các khu vực thường xuyên tập trung đông người ≥ 20 m; - Nhà, công trình chứa dây chuyền trung chuyển, nén ép, lưu chứa CTR và công trình xử lý nước rỉ rác, khu rửa xe và thiết bị của trạm trung chuyển CTR cố định phải đảm bảo khoảng cách ATMT ≥ 20 m; - Ô chôn lấp CTR hợp vệ sinh có chôn lấp CTR hữu cơ phải đảm bảo khoảng cách ATMT ≥ 1 000 m; - Ô chôn lấp CTR vô cơ phải đảm bảo khoảng cách ATMT ≥ 100 m; - Nhà, công trình chứa dây chuyền xử lý CTR bằng phương pháp sinh học và nhà, công trình chứa lò đốt CTR phải đảm bảo khoảng cách	(Giữ nguyên.)

NGUYÊN VĂN QCVN 01:2021/BXD	ĐỀ XUẤT SỬA ĐỔI	GIẢI THÍCH
- Khoảng cách ATMT của công trình xử lý CTR nguy hại, bùn thải được xác định theo công cụ đánh giá tác động môi trường nhưng phải ≥ quy định đối với công trình xử lý CTR thông thường. Trường hợp bùn thải được xử lý trong trạm xử lý nước thải thì áp dụng đồng thời các quy định đối với trạm xử lý nước thải; - Phải bố trí dải cây xanh cách ly: quanh khu vực xây dựng trạm trung chuyển CTR cố định quy hoạch mới với chiều rộng ≥ 10 m; quanh khu vực xây dựng cơ sở xử lý CTR quy hoạch mới với chiều rộng ≥ 20 m; - Khi cơ sở xử lý CTR bắt buộc phải đặt ở đầu nguồn nước, đầu hướng gió chính của đô thị, khoảng cách ATMT của các công trình phải tăng lên tối thiểu 1,5 lần; - Các tỉnh, thành phố trực thuộc trung ương có mật độ cư trú cao phải quy hoạch cơ sở xử lý chất thải rắn tập trung cấp tỉnh và áp dụng các công nghệ xử lý yêu cầu khoảng cách ly thấp. Trường hợp vẫn không đảm bảo yêu cầu về khoảng cách ATMT theo quy định cho phép áp dụng bổ sung các biện pháp xử lý môi trường tiên tiến để giảm khoảng cách ATMT, khi đó khoảng cách ATMT của cơ sở xử lý chất thải rắn tập trung cấp tỉnh được xác định thông qua công cụ đánh giá tác động môi trường; - Các trạm trung chuyển CTR, cơ sở xử lý CTR hiện hữu không đảm bảo các quy định trên khi thực hiện về khoảng cách ATMT phải thực hiện đánh giá tác động môi trường để bổ sung các giải pháp đảm bảo vệ sinh môi trường xung	ATMT ≥ 500 m; - Khoảng cách ATMT của công trình xử lý CTR nguy hại, bùn thải được xác định theo công cụ đánh giá tác động môi trường nhưng phải ≥ quy định đối với công trình xử lý CTR thông thường. Trường hợp bùn thải được xử lý trong trạm xử lý nước thải thì áp dụng đồng thời các quy định đối với trạm xử lý nước thải; - Phải bố trí dải cây xanh cách ly: quanh khu vực xây dựng trạm trung chuyển CTR cố định quy hoạch mới với chiều rộng ≥ 10 m; quanh khu vực xây dựng cơ sở xử lý CTR quy hoạch mới với chiều rộng ≥ 20 m; - Khi cơ sở xử lý CTR bắt buộc phải đặt ở đầu nguồn nước, đầu hướng gió chính của đô thị, khoảng cách ATMT của các công trình phải tăng lên tối thiểu 1,5 lần; - Các tỉnh, thành phố trực thuộc trung ương có mật độ cư trú cao phải quy hoạch cơ sở xử lý chất thải rắn tập trung cấp tỉnh và áp dụng các công nghệ xử lý yêu cầu khoảng cách ly thấp. Trường hợp vẫn không đảm bảo yêu cầu về khoảng cách ATMT theo quy định cho phép áp dụng bổ sung các biện pháp xử lý môi trường tiên tiến để giảm khoảng cách ATMT, khi đó khoảng cách ATMT của cơ sở xử lý chất thải rắn tập trung cấp tỉnh được xác định thông qua công cụ đánh giá tác động môi trường; - Các trạm trung chuyển CTR, cơ sở xử lý CTR hiện hữu không đảm bảo các quy định trên khi thực hiện về khoảng cách ATMT phải thực hiện đánh giá tác động môi trường để bổ sung các	

NGUYÊN VĂN QCVN 01:2021/BXD	ĐỀ XUẤT SỬA ĐỔI	GIẢI THÍCH
quanh theo quy định; - Trong vùng ATMT của các công trình xử lý thuộc trạm trung chuyển CTR cố định, cơ sở xử lý CTR chỉ được quy hoạch các công trình giao thông, thủy lợi, tuyến và trạm điện, hệ thống thoát nước, XLNT và các công trình khác thuộc trạm trung chuyển CTR cố định, cơ sở xử lý CTR, không được bố trí các công trình dân dụng khác.	giải pháp đảm bảo vệ sinh môi trường xung quanh theo quy định; - Trong vùng ATMT của các công trình xử lý thuộc trạm trung chuyển CTR cố định, cơ sở xử lý CTR chỉ được quy hoạch các công trình giao thông, thủy lợi, tuyến và trạm điện, hệ thống thoát nước, XLNT và các công trình khác thuộc trạm trung chuyển CTR cố định, cơ sở xử lý CTR, không được bố trí các công trình dân dụng khác.	
2.13 Yêu cầu về nhà tang lễ, nghĩa trang	**2.13 Yêu cầu về nhà tang lễ, nghĩa trang**	(Giữ nguyên.)
2.13.1 Nhà tang lễ - Mỗi đô thị phải có tối thiểu một nhà tang lễ. Một nhà tang lễ phục vụ tối đa 250 000 dân; - Quy hoạch địa điểm nhà tang lễ không được ảnh hưởng đến các hoạt động của các khu chức năng khác và các hoạt động giao thông. Nhà tang lễ phải có giải pháp chống ồn đảm bảo các quy định về tiếng ồn tại khu vực công cộng, khu dân cư; - Diện tích nhà tang lễ được xác định dựa trên quy trình tổ chức tang lễ và tục lệ mai táng tại địa phương nhưng phải đảm bảo phục vụ được tối thiểu 04 đám tang/ngày.	***2.13.1 Nhà tang lễ*** - Mỗi đô thị phải có tối thiểu một nhà tang lễ. Một nhà tang lễ phục vụ tối đa 250 000 dân; - Quy hoạch địa điểm nhà tang lễ không được ảnh hưởng đến các hoạt động của các khu chức năng khác và các hoạt động giao thông. Nhà tang lễ phải có giải pháp chống ồn đảm bảo các quy định về tiếng ồn tại khu vực công cộng, khu dân cư; - Diện tích nhà tang lễ được xác định dựa trên quy trình tổ chức tang lễ và tục lệ mai táng tại địa phương nhưng phải đảm bảo phục vụ được tối thiểu 04 đám tang/ngày.	(Giữ nguyên.)
2.13.2 Nghĩa trang, cơ sở hỏa táng - Nhu cầu đất nghĩa trang (không bao gồm nghĩa trang liệt sỹ), quy mô cơ sở hỏa táng được dự báo dựa trên tỷ lệ tử vong và các hình thức mai táng. Quy mô diện tích các nghĩa trang	***2.13.2 Nghĩa trang, cơ sở hỏa táng*** - Nhu cầu đất nghĩa trang (không bao gồm nghĩa trang liệt sỹ), quy mô cơ sở hỏa táng được dự báo dựa trên tỷ lệ tử vong và các hình thức mai táng. Quy mô diện tích các nghĩa	(Giữ nguyên.)

NGUYÊN VĂN QCVN 01:2021/BXD	ĐỀ XUẤT SỬA ĐỔI	GIẢI THÍCH
tập trung phải đảm bảo chỉ tiêu tối thiểu là 0,04 ha/1 000 dân;	trang tập trung phải đảm bảo chỉ tiêu tối thiểu là 0,04 ha/1 000 dân;	
- Quy hoạch địa điểm nghĩa trang và cơ sở hỏa táng xây dựng mới không được ảnh hưởng tiêu cực đến các hoạt động của các khu chức năng khác và các hoạt động giao thông. Quy hoạch nghĩa trang phải tính đến các phong tục, tập quán về mai táng ở địa phương nhưng vẫn phải đảm bảo các yêu cầu về môi trường và sử dụng đất đai hiệu quả, tiết kiệm;	- Quy hoạch địa điểm nghĩa trang và cơ sở hỏa táng xây dựng mới không được ảnh hưởng tiêu cực đến các hoạt động của các khu chức năng khác và các hoạt động giao thông. Quy hoạch nghĩa trang phải tính đến các phong tục, tập quán về mai táng ở địa phương nhưng vẫn phải đảm bảo các yêu cầu về môi trường và sử dụng đất đai hiệu quả, tiết kiệm;	
- Quy hoạch nghĩa trang phải xác định được các nghĩa trang hiện hữu cần di dời, đóng cửa hoặc cải tạo và quỹ đất cho việc di dời. Các nghĩa trang và cơ sở hỏa táng hiện hữu không đảm bảo các quy định về khoảng cách ATMT phải thực hiện đánh giá tác động môi trường để bổ sung các giải pháp đảm bảo vệ sinh môi trường xung quanh theo quy định;	- Quy hoạch nghĩa trang phải xác định được các nghĩa trang hiện hữu cần di dời, đóng cửa hoặc cải tạo và quỹ đất cho việc di dời. Các nghĩa trang và cơ sở hỏa táng hiện hữu không đảm bảo các quy định về khoảng cách ATMT phải thực hiện đánh giá tác động môi trường để bổ sung các giải pháp đảm bảo vệ sinh môi trường xung quanh theo quy định;	
- Khoảng cách ATMT nghĩa trang, cơ sở hỏa táng quy hoạch mới phải đảm bảo các quy định trong Bảng 2.25. đồng thời phải tuân thủ quy định về khu vực bảo vệ đối với điểm lấy nước, công trình cấp nước tại điểm 2.10.1;	- Khoảng cách ATMT nghĩa trang, cơ sở hỏa táng quy hoạch mới phải đảm bảo các quy định trong Bảng 2.25. đồng thời phải tuân thủ quy định về khu vực bảo vệ đối với điểm lấy nước, công trình cấp nước tại điểm 2.10.1;	
- Trường hợp đặc biệt, khi cơ sở hỏa táng đặt ở đầu hướng gió chính của đô thị hoặc khi nghĩa trang đặt ở đầu nguồn nước thì khoảng cách ATMT của các công trình trong cơ sở hỏa táng, nghĩa trang phải tăng lên tối thiểu 1,5 lần;	- Trường hợp đặc biệt, khi cơ sở hỏa táng đặt ở đầu hướng gió chính của đô thị hoặc khi nghĩa trang đặt ở đầu nguồn nước thì khoảng cách ATMT của các công trình trong cơ sở hỏa táng, nghĩa trang phải tăng lên tối thiểu 1,5 lần;	
- Phải bố trí dải cây xanh cách ly quanh khu vực xây dựng nghĩa trang, cơ sở hỏa táng quy hoạch mới với chiều rộng ≥ 10 m;	- Phải bố trí dải cây xanh cách ly quanh khu vực xây dựng nghĩa trang, cơ sở hỏa táng quy hoạch mới với chiều rộng ≥ 10 m;	
- Trong vùng ATMT của các công trình thuộc	- Trong vùng ATMT của các công trình thuộc	

<table>
<tr><th>NGUYÊN VĂN QCVN 01:2021/BXD</th><th>ĐỀ XUẤT SỬA ĐỔI</th><th>GIẢI THÍCH</th></tr>
<tr><td>nghĩa trang, cơ sở hỏa táng chỉ được tổ chức các hoạt động canh tác nông, lâm nghiệp, quy hoạch các công trình giao thông, thủy lợi, cung cấp, truyền tải điện, xăng dầu, khí đốt, hệ thống thoát nước, XLNT và các công trình khác thuộc nghĩa trang, cơ sở hỏa táng, không được bố trí các công trình dân dụng khác;
- Ngoài ra nghĩa trang và cơ sở hỏa táng phải tuân thủ QCVN 07-10:2023/BXD.</td><td>nghĩa trang, cơ sở hỏa táng chỉ được tổ chức các hoạt động canh tác nông, lâm nghiệp, quy hoạch các công trình giao thông, thủy lợi, cung cấp, truyền tải điện, xăng dầu, khí đốt, hệ thống thoát nước, XLNT và các công trình khác thuộc nghĩa trang, cơ sở hỏa táng, không được bố trí các công trình dân dụng khác;
- Ngoài ra nghĩa trang và cơ sở hỏa táng phải tuân thủ QCVN 07-10:2023/BXD.</td><td></td></tr>
<tr><td>Bảng 2.25: Khoảng cách an toàn về môi trường của nghĩa trang
<table>
<tr><th rowspan="2">Đối tượng cần cách ly</th><th colspan="4">Khoảng cách tối thiểu từ đối tượng cần cách ly là</th></tr>
<tr><th>Khu huyệt mộ nghĩa trang hung táng</th><th>Khu huyệt mộ nghĩa trang chôn một lần</th><th>Khu huyệt mộ nghĩa trang cát táng</th><th>Nhà, công trình chứa lò hỏa táng và lưu chứa thi hài trước khi hỏa táng</th></tr>
<tr><td>Công trình nhà ở tại đô thị và điểm dân cư nông thôn tập trung</td><td>1 000 m</td><td>500 m</td><td>100 m</td><td>500 m</td></tr>
<tr><td>Điểm lấy nước phục vụ nhu cầu sinh hoạt của đô thị, điểm dân cư nông thôn tập trung</td><td>1 500 m</td><td>1 000 m</td><td>-</td><td>-</td></tr>
<tr><td>Đường sắt, Quốc lộ, Tỉnh lộ</td><td>200 m</td><td>200 m</td><td>200 m</td><td>-</td></tr>
<tr><td>Sông, hồ (bao gồm sông, hồ không dùng cho mục đích cấp nước sinh hoạt)</td><td>300 m</td><td>300 m</td><td>100 m</td><td>-</td></tr>
<tr><td colspan="5">CHÚ THÍCH 1: Khu vực chôn cất phải có hệ thống thu gom nước thấm huyệt mộ, nước mưa chảy tràn để xử lý, không được thấm trực tiếp vào nước ngầm hoặc chảy tràn vào hệ thống mặt nước bên ngoài nghĩa trang.
CHÚ THÍCH 2: Công nghệ hỏa táng phải đảm bảo các yêu cầu về môi trường tại QCVN 02:2012/BTNMT.</td></tr>
</table></td><td>Bảng 2.25: Khoảng cách an toàn về môi trường của nghĩa trang
<table>
<tr><th rowspan="2">Đối tượng cần cách ly</th><th colspan="4">Khoảng cách tối thiểu từ đối tượng cần cách ly là</th></tr>
<tr><th>Khu huyệt mộ nghĩa trang hung táng</th><th>Khu huyệt mộ nghĩa trang chôn một lần</th><th>Khu huyệt mộ nghĩa trang cát táng</th><th>Nhà, công trình chứa lò hỏa táng và lưu chứa thi hài trước khi hỏa táng</th></tr>
<tr><td>Công trình nhà ở tại đô thị và điểm dân cư nông thôn tập trung</td><td>1 000 m</td><td>500 m</td><td>100 m</td><td>500 m</td></tr>
<tr><td>Điểm lấy nước phục vụ nhu cầu sinh hoạt của đô thị, điểm dân cư nông thôn tập trung</td><td>1 500 m</td><td>1 000 m</td><td>-</td><td>-</td></tr>
<tr><td>Đường sắt, Quốc lộ, Tỉnh lộ</td><td>200 m</td><td>200 m</td><td>200 m</td><td>-</td></tr>
<tr><td>Sông, hồ (bao gồm sông, hồ không dùng cho mục đích cấp nước sinh hoạt)</td><td>300 m</td><td>300 m</td><td>100 m</td><td>-</td></tr>
<tr><td colspan="5">CHÚ THÍCH 1: Khu vực chôn cất phải có hệ thống thu gom nước thấm huyệt mộ, nước mưa chảy tràn để xử lý, không được thấm trực tiếp vào nước ngầm hoặc chảy tràn vào hệ thống mặt nước bên ngoài nghĩa trang.
CHÚ THÍCH 2: Công nghệ hỏa táng phải đảm bảo các yêu cầu về môi trường tại QCVN 02:2012/BTNMT.</td></tr>
</table></td><td>(Giữ nguyên.)</td></tr>
<tr><td>2.14 Yêu cầu về cấp điện</td><td>2.14 Yêu cầu về cấp điện</td><td>(Giữ nguyên.)</td></tr>
<tr><td>2.14.1 Chỉ tiêu cấp điện
- Chỉ tiêu cấp điện dân dụng tối thiểu quy định</td><td>2.14.1 Chỉ tiêu cấp điện
- Chỉ tiêu cấp điện dân dụng tối thiểu quy định</td><td>(Giữ nguyên.)</td></tr>
</table>

<table>
<tr><th>NGUYÊN VĂN QCVN 01:2021/BXD</th><th>ĐỀ XUẤT SỬA ĐỔI</th><th>GIẢI THÍCH</th></tr>
<tr><td>tại Bảng 2.26, Bảng 2.27, Bảng 2.28;
- Chỉ tiêu điện công nghiệp (sản xuất công nghiệp, kho tàng) tối thiểu quy định tại Bảng 2.29.</td><td>tại Bảng 2.26, Bảng 2.27, Bảng 2.28;
- Chỉ tiêu điện công nghiệp (sản xuất công nghiệp, kho tàng) tối thiểu quy định tại Bảng 2.29.</td><td></td></tr>
<tr><td>Bảng 2.26: Chỉ tiêu cấp điện sinh hoạt (theo người)
<table>
<tr><th rowspan="2">Chỉ tiêu</th><th colspan="4">Giai đoạn đầu</th><th colspan="4">Giai đoạn dài hạn</th></tr>
<tr><th>Đô thị loại đặc biệt</th><th>Đô thị loại I</th><th>Đô thị loại II-III</th><th>Đô thị loại IV-V</th><th>Đô thị loại đặc biệt</th><th>Đô thị loại I</th><th>Đô thị loại II-III</th><th>Đô thị loại IV-V</th></tr>
<tr><td>1. Điện năng (KWh/người.năm)</td><td>1 400</td><td>1 100</td><td>750</td><td>400</td><td>2 400</td><td>2 100</td><td>1 500</td><td>1000</td></tr>
<tr><td>2. Phụ tải (W/người)</td><td>500</td><td>450</td><td>300</td><td>200</td><td>800</td><td>700</td><td>500</td><td>330</td></tr>
</table>
Bảng 2.27: Chỉ tiêu cấp điện công trình công cộng, dịch vụ (theo %)
<table>
<tr><th>Loại đô thị</th><th>Đô thị loại đặc biệt</th><th>Đô thị loại I</th><th>Đô thị loại II-III</th><th>Đô thị loại IV-V</th></tr>
<tr><td>Điện công trình công cộng (tính bằng % phụ tải điện sinh hoạt)</td><td>50</td><td>40</td><td>35</td><td>30</td></tr>
</table></td><td>Bảng 2.26: Chỉ tiêu cấp điện sinh hoạt (theo người)
<table>
<tr><th rowspan="2">Chỉ tiêu</th><th colspan="3">Giai đoạn đầu</th><th colspan="3">Giai đoạn dài hạn</th></tr>
<tr><th>I</th><th>II</th><th>III</th><th>I</th><th>II</th><th>III</th></tr>
<tr><td>1. Điện năng (KWh/người. năm)</td><td>1 400</td><td>1 100</td><td>750</td><td>2 400</td><td>2 100</td><td>1 500</td></tr>
<tr><td>2. Phụ tải (W/người)</td><td>500</td><td>450</td><td>300</td><td>800</td><td>700</td><td>500</td></tr>
</table>
Bảng 2.27: Chỉ tiêu cấp điện công trình công cộng, dịch vụ (theo %)
<table>
<tr><th>Loại đô thị</th><th>I</th><th>II</th><th>III</th></tr>
<tr><td>Điện công trình công cộng (tính bằng % phụ tải điện sinh hoạt)</td><td>50</td><td>40</td><td>30</td></tr>
</table></td><td>Hiện nay, hầu hết công trình đều yêu cầu cấp điện cho trường hợp có điều hoà.</td></tr>
</table>

Bảng 2.28: Chỉ tiêu cấp điện công trình công cộng, dịch vụ

Tên phụ tải	Chỉ tiêu cấp điện
1. Văn phòng - Không có điều hòa nhiệt độ - Có điều hòa nhiệt độ	20 W/m^2 sàn 30 W/m^2 sàn
2. Trường học - Trường mẫu giáo + Không có điều hòa nhiệt độ + Có điều hòa nhiệt độ - Trường học + Không có điều hòa nhiệt độ + Có điều hòa nhiệt độ - Trường đại học + Không có điều hòa nhiệt độ + Có điều hòa nhiệt độ	0,15 kW/cháu 0,2 kW/cháu 0,1 kW/HS 0,15 kW/HS 15 W/m^2 sàn 25 W/m^2 sàn
3. Cửa hàng, siêu thị, chợ, trung tâm thương mại, dịch vụ + Không có điều hòa + Có điều hòa	20 W/m^2 sàn 30 W/m^2 sàn
4. Nhà nghỉ, khách sạn - Nhà nghỉ, khách sạn hạng 1 sao - Khách sạn hạng 2÷3 sao - Khách sạn hạng 4÷5 sao	2 kW/giường 2,5 kW/giường 3,5 kW/giường
5. Khối khám chữa bệnh (công trình y tế) - Bệnh viện cấp quốc gia - Bệnh viện cấp tỉnh, thành phố - Bệnh viện cấp quận, huyện	2,5 kW/giường bệnh 2 kW/giường bệnh 1,5 kW/giường bệnh
6. Rạp hát, rạp chiếu bóng, rạp xiếc - Có điều hòa nhiệt độ	25 W/m^2
7. Chiếu sáng công cộng - Chiếu sáng đường phố - Chiếu sáng công viên, vườn hoa	1 W/m^2 0,5 W/m^2
CHÚ THÍCH 1: Các công trình công cộng dịch vụ khác được phép đề xuất chỉ tiêu tính toán trên cơ sở mức độ tiện nghi và luận chứng kinh tế - kỹ thuật; CHÚ THÍCH 2: Chỉ tiêu sử dụng điện năng tính toán phải đảm bảo sử dụng tiết kiệm năng lượng theo quy định của QCVN 09:2017/BXD	

Bảng 2.28: Chỉ tiêu cấp điện công trình công cộng, dịch vụ

TT	Tên phụ tải	Chỉ tiêu cấp điện
1	Văn phòng	30W/m^2 sàn
2	Trường học	
	- Nhà trẻ, mẫu giáo	0,2kW/cháu
	- Trường học phổ thông	0,15kW/HS
	- Trường đại học	25W/m^2 sàn
3	Cửa hàng, siêu thị, chợ, trung tâm thương mại, dịch vụ	30W/m^{2}sàn
4	Nhà nghỉ, khách sạn	5kW/ phòng (buồng)
5	Khối khám chữa bệnh (công trình y tế)	2 kW/giường bệnh
6	Rạp hát, rạp chiếu bóng, rạp xiếc	25 W/m^2
7	Chiếu sáng công cộng - Chiếu sáng đường phố - Chiếu sáng công viên, vườn hoa	 1 W/m^2 0,5 W/m^2

<table>
<tr><th>NGUYÊN VĂN QCVN 01:2021/BXD</th><th>ĐỀ XUẤT SỬA ĐỔI</th><th>GIẢI THÍCH</th></tr>
<tr><td>
<table>
<tr><th rowspan="2">Đối tượng cần cách ly</th><th colspan="4">Khoảng cách tối thiểu từ đối tượng cần cách ly là</th></tr>
<tr><th>Khu huyệt mộ nghĩa trang hung táng</th><th>Khu huyệt mộ nghĩa trang chôn một lần</th><th>Khu huyệt mộ nghĩa trang cát táng</th><th>Nhà, công trình chứa lò hỏa táng và lưu chứa thi hài trước khi hỏa táng</th></tr>
<tr><td>Công trình nhà ở tại đô thị và điểm dân cư nông thôn tập trung</td><td>1 000 m</td><td>500 m</td><td>100 m</td><td>500 m</td></tr>
<tr><td>Điểm lấy nước phục vụ nhu cầu sinh hoạt của đô thị, điểm dân cư nông thôn tập trung</td><td>1 500 m</td><td>1 000 m</td><td>-</td><td>-</td></tr>
<tr><td>Đường sắt, Quốc lộ, Tỉnh lộ</td><td>200 m</td><td>200 m</td><td>200 m</td><td>-</td></tr>
<tr><td>Sông, hồ (bao gồm sông, hồ không dùng cho mục đích cấp nước sinh hoạt)</td><td>300 m</td><td>300 m</td><td>100 m</td><td>-</td></tr>
<tr><td colspan="5">CHÚ THÍCH 1: Khu vực chôn cất phải có hệ thống thu gom nước thấm huyệt mộ, nước mưa chảy tràn để xử lý, không được thấm trực tiếp vào nước ngầm hoặc chảy tràn vào hệ thống mặt nước bên ngoài nghĩa trang.
CHÚ THÍCH 2: Công nghệ hỏa táng phải đảm bảo các yêu cầu về môi trường tại QCVN 02:2012/BTNMT.</td></tr>
</table>
</td><td>
Bảng 2.29: Chỉ tiêu cấp điện cho sản xuất công nghiệp, kho tàng
<table>
<tr><th>Loại công nghiệp</th><th>Chỉ tiêu (kW/ha)</th></tr>
<tr><td>1. Công nghiệp nặng (luyện gang, luyện thép, sản xuất ôtô, sản xuất máy cái, công nghiệp hóa dầu, hóa chất, phân bón), sản xuất xi măng</td><td>350</td></tr>
<tr><td>2. Công nghiệp vật liệu xây dựng khác, cơ khí</td><td>250</td></tr>
<tr><td>3. Công nghiệp chế biến lương thực, thực phẩm, điện tử, vi tính, dệt</td><td>200</td></tr>
<tr><td>4. Công nghiệp giầy da, may mặc</td><td>160</td></tr>
<tr><td>5. Cụm công nghiệp nhỏ, tiểu công nghiệp</td><td>140</td></tr>
<tr><td>6. Các cơ sở sản xuất thủ công nghiệp</td><td>120</td></tr>
<tr><td>7. Kho tàng</td><td>50</td></tr>
</table>
CHÚ THÍCH:
Đối với các loại hình công nghiệp chưa được quy định trong bảng 26, phải có luận cứ xác định chỉ tiêu cấp điện quy hoạch, trên nguyên tắc đảm bảo sử dụng tiết kiệm, ưu tiên các nguồn năng lượng mới, năng lượng tái tạo.
</td><td></td></tr>
<tr><td>
2.14.2 Hệ thống cấp điện
- Quy hoạch phải đáp ứng nhu cầu sử dụng, độ tin cậy về cấp điện;
- Không quy hoạch các tuyến điện 500 KV mới đi xuyên qua nội thị các đô thị. Trường hợp bắt buộc phải đi xuyên qua nội thị các đô thị phải có đủ hành lang an toàn cho lưới điện 500 KV. Lưới điện cao áp 110 KV và 220 KV đi trong nội thị của các đô thị từ loại II đến loại đặc biệt phải quy hoạch đi ngầm;
</td><td>
2.14.2 Hệ thống cấp điện
- Quy hoạch phải đáp ứng nhu cầu sử dụng, độ tin cậy về cấp điện;
- Không quy hoạch các tuyến điện 500 KV mới đi xuyên qua nội thị các đô thị. Trường hợp bắt buộc phải đi xuyên qua nội thị các đô thị phải có đủ hành lang an toàn cho lưới điện 500 KV. Lưới điện cao áp 110 KV và 220 KV đi trong nội thị của các đô thị từ loại II đến loại đặc biệt phải quy hoạch đi ngầm;
</td><td></td></tr>
</table>

NGUYÊN VĂN QCVN 01:2021/BXD	ĐỀ XUẤT SỬA ĐỔI	GIẢI THÍCH
- Trong khu vực nội thị, hệ thống đường dây hạ thế và chiếu sáng xây mới phải quy hoạch đi ngầm, hệ thống đường dây hạ thế và chiếu sáng hiện hữu phải được cải tạo theo hướng hạ ngầm; - Ngoài ra các công trình cấp điện phải tuân thủ QCVN 07-5:2023/BXD. ***2.14.3 Quỹ đất bố trí công trình*** - Trạm 110kV tối đa không quá 1 ha/trạm; - Trạm 220kV tối đa không quá 5 ha/trạm.	- Trong khu vực nội thị, hệ thống đường dây hạ thế và chiếu sáng xây mới phải quy hoạch đi ngầm, hệ thống đường dây hạ thế và chiếu sáng hiện hữu phải được cải tạo theo hướng hạ ngầm; - Ngoài ra các công trình cấp điện phải tuân thủ QCVN 07-5:2023/BXD. ***2.14.3 Quỹ đất bố trí công trình*** - Trạm 110kV tối đa không quá 1 ha/trạm; - Trạm 220kV tối đa không quá 5 ha/trạm.	
2.15 Yêu cầu về bố trí công trình hạ tầng kỹ thuật ngầm	**2.15 Yêu cầu về bố trí công trình hạ tầng kỹ thuật ngầm**	
Khoảng cách tối thiểu giữa các công trình hạ tầng kỹ thuật ngầm đô thị không nằm trong tuy-nen hoặc hào kỹ thuật được xác định theo các tiêu chuẩn kỹ thuật chuyên ngành được lựa chọn áp dụng. Các trường hợp khác áp dụng quy định trong Bảng 2.30;	Khoảng cách tối thiểu giữa các công trình hạ tầng kỹ thuật ngầm đô thị không nằm trong tuy-nen hoặc hào kỹ thuật được xác định theo các tiêu chuẩn kỹ thuật chuyên ngành được lựa chọn áp dụng. Các trường hợp khác áp dụng quy định trong Bảng 2.30;	

NGUYÊN VĂN QCVN 01:2021/BXD

Bảng 2.30: Khoảng cách tối thiểu giữa các công trình hạ tầng kỹ thuật ngầm đô thị không nằm trong tuy-nen hoặc hào kỹ thuật (m)

Loại đường ống	Đường ống cấp nước	Cống thoát nước thải	Cống thoát nước mưa	Cáp điện	Cáp thông tin	Kênh mương thoát nước, tuy-nen, hào kỹ thuật
Khoảng cách theo chiều ngang						
Đường ống cấp nước	0,5	1,0	0,5	0,5	0,5	1,5
Cống thoát nước thải	1	0,4	0,4	0,5	0,5	1,0
Cống thoát nước mưa	0,5	0,4	0,4	0,5	0,5	1,0
Cáp điện	0,5	0,5	0,5	0,1	0,5	2,0
Cáp thông tin	0,5	0,5	0,5	0,5	-	1,0
Kênh mương thoát nước, tuy-nen, hào kỹ thuật	1,5	1,0	1,0	2,0	1	-
Khoảng cách theo chiều đứng						
Đường ống cấp nước	-	1,0	0,5	0,5	0,5	-
Cống thoát nước thải	1,0	-	0,4	0,5	0,5	-
Cống thoát nước mưa	0,5	0,4	-	0,5	0,5	-
Cáp điện	0,5	0,5	0,5	0,1	0,5	-
Cáp thông tin	0,5	0,5	0,5	0,5	-	-

ĐỀ XUẤT SỬA ĐỔI

Bảng 2.30: Khoảng cách tối thiểu giữa các công trình hạ tầng kỹ thuật ngầm đô thị không nằm trong tuy-nen hoặc hào kỹ thuật (m)

Loại đường ống	Đường ống cấp nước	Cống thoát nước thải	Cống thoát nước mưa	Cáp điện	Cáp thông tin	Kênh mương thoát nước, tuy-nen, hào kỹ thuật
Khoảng cách theo chiều ngang						
Đường ống cấp nước	0,5	1,0	0,5	0,5	0,5	1,5
Cống thoát nước thải	1	0,4	0,4	0,5	0,5	1,0
Cống thoát nước mưa	0,5	0,4	0,4	0,5	0,5	1,0
Cáp điện	0,5	0,5	0,5	0,1	0,5	2,0
Cáp thông tin	0,5	0,5	0,5	0,5	-	1,0
Kênh mương thoát nước, tuy-nen, hào kỹ thuật	1,5	1,0	1,0	2,0	1	-
Khoảng cách theo chiều đứng						
Đường ống cấp nước	-	1,0	0,5	0,5	0,5	-
Cống thoát nước thải	1,0	-	0,4	0,5	0,5	-
Cống thoát nước mưa	0,5	0,4	-	0,5	0,5	-
Cáp điện	0,5	0,5	0,5	0,1	0,5	-
Cáp thông tin	0,5	0,5	0,5	0,5	-	-

GIẢI THÍCH

CHÚ THÍCH:

Quy định tại bảng trên áp dụng cho trường hợp khu vực phát triển mới, nhằm đảm bảo công tác vận hành, bảo trì và an toàn kỹ thuật.

Trong các trường không thể thực hiện theo quy định, cần có luận chứng cụ thể, và có giải pháp khắc phục hợp lý, đảm bảo công tác vận hành, bảo trì và an toàn kỹ thuật.

- Trường hợp đường ống cấp nước sinh hoạt song song với đường ống thoát nước thải, khoảng cách giữa các đường ống không được < 1,5 m, khi đường kính ống cấp nước ≥ 200 mm khoảng cách đó không được < 3 m;

- Trường hợp đường ống cấp nước sinh hoạt song song với đường ống thoát nước thải, khoảng cách giữa các đường ống không được < 1,5 m, khi đường kính ống cấp nước ≥ 200 mm khoảng cách đó không được < 3 m;

NGUYÊN VĂN QCVN 01:2021/BXD	ĐỀ XUẤT SỬA ĐỔI	GIẢI THÍCH
- Khoảng cách giữa các đường ống cấp nước có đường kính > 300 mm và với cáp thông tin không được < 1 m; - Khoảng cách giữa các đường ống cấp nước song song với nhau: không được < 0,7 m khi đường kính ống < 400 mm; không được < 1 m khi đường ống từ 400 mm đến 1 000 mm; không được < 1,5 m khi đường kính ống > 1 000 mm. Khoảng cách giữa các đường ống có áp lực khác cũng áp dụng quy định đối với đường ống cấp nước; - Khoảng cách tối thiểu giữa các đường dây, đường ống kỹ thuật nằm trong tuy-nen hoặc hào kỹ thuật được xác định theo các tiêu chuẩn kỹ thuật chuyên ngành được lựa chọn áp dụng; - Khoảng cách, yêu cầu về kết nối không gian và hạ tầng kỹ thuật giữa các công trình ngầm phải được xác định trên cơ sở luận chứng kinh tế kỹ thuật; - Ngoài ra các quy định về hệ thống tuy-nen và hào kỹ thuật tuân thủ QCVN 07-3:2016/BXD.	- Khoảng cách giữa các đường ống cấp nước có đường kính > 300 mm và với cáp thông tin không được < 1 m; - Khoảng cách giữa các đường ống cấp nước song song với nhau: không được < 0,7 m khi đường kính ống < 400 mm; không được < 1 m khi đường ống từ 400 mm đến 1 000 mm; không được < 1,5 m khi đường kính ống > 1 000 mm. Khoảng cách giữa các đường ống có áp lực khác cũng áp dụng quy định đối với đường ống cấp nước; - Khoảng cách tối thiểu giữa các đường dây, đường ống kỹ thuật nằm trong tuy-nen hoặc hào kỹ thuật được xác định theo các tiêu chuẩn kỹ thuật chuyên ngành được lựa chọn áp dụng; - Khoảng cách, yêu cầu về kết nối không gian và hạ tầng kỹ thuật giữa các công trình ngầm phải được xác định trên cơ sở luận chứng kinh tế kỹ thuật; - Ngoài ra các quy định về hệ thống tuy-nen và hào kỹ thuật tuân thủ QCVN 07-3:2023/BXD.	
2.16 Yêu cầu về quy hoạch xây dựng nông thôn	**2.16 Yêu cầu về quy hoạch nông thôn**	
2.16.1 Quy định đối với khu đất xây dựng - Có điều kiện tự nhiên (địa hình, địa chất, thủy văn, khí hậu...) đảm bảo, có các lợi thế về kinh tế, xã hội, hạ tầng kỹ thuật và môi trường; - Yêu cầu về phòng chống thiên tai và thích ứng với biến đổi khí hậu: không được xây dựng trong khu vực đất tiềm ẩn nguy cơ tai biến địa	**2.16.1 - Nguyên tắc chung** Quy hoạch xây dựng khu vực dân dụng nông thôn phải tuân thủ các nguyên tắc sau: *1. Bảo vệ tài nguyên, đất đai và môi trường:* Không bố trí khu dân cư tại khu vực có nguy cơ cao về thiên tai như sạt lở đất, ngập lụt, lũ ống, lũ quét. Đối với vùng đồng bằng sông Cửu	

NGUYÊN VĂN QCVN 01:2021/BXD	ĐỀ XUẤT SỬA ĐỔI	GIẢI THÍCH
chất nguy hiểm, vùng thường xuyên ngập lụt, lũ ống, lũ quét; đối với vùng đồng bằng sông Cửu Long, vùng ven biển, cửa sông phải tính đến mực nước biển dâng; - Không thuộc phạm vi: khu vực được xác định để khai thác mỏ, bảo tồn thiên nhiên, khu khảo cổ; khu vực ô nhiễm môi trường chưa được xử lý; - Hạn chế tối đa sử dụng đất canh tác đặc biệt là đất canh tác nông nghiệp năng suất cao, phải tận dụng đất đồi, núi, gò bãi, đất có năng suất trồng trọt kém để xây dựng và mở rộng các điểm dân cư nông thôn.	Long và ven biển, phải tính toán đầy đủ tác động của mực nước biển dâng. Đất nông nghiệp có năng suất cao phải được bảo vệ; chỉ sử dụng đất đồi, núi, gò bãi có năng suất thấp để phát triển dân cư. *2. Gắn với phát triển kinh tế địa phương:* Quy hoạch phải tạo điều kiện cho phát triển kinh tế nông thôn hiện đại như làng nghề, du lịch cộng đồng, logistics nông sản, thương mại điện tử. Dành quỹ đất phù hợp phát triển nông nghiệp công nghệ cao, nông nghiệp sinh thái và sản xuất nông nghiệp quy mô lớn. *3. Bảo tồn di sản và cảnh quan nông thôn:* Các yếu tố đặc trưng của làng quê truyền thống (đình, chùa, giếng làng, cây đa, cổng làng.v.v…) phải được bảo tồn; kết hợp bảo tồn di sản và phát triển kinh tế bền vững, như du lịch sinh thái và làng nghề truyền thống. *4. Kiểm soát đô thị hóa nông thôn:* Ranh giới khu dân cư nông thôn phải được xác định rõ trong quy hoạch và không được mở rộng tùy tiện. Chuyển đổi mục đích sử dụng đất từ nông nghiệp sang đất ở phải được luận chứng nhu cầu thực tiễn và tiềm năng phát triển kinh tế - xã hội; bảo đảm kết nối nông thôn với đô thị, phát triển đồng bộ. *5. Ứng dụng công nghệ số trong quản lý quy hoạch:* Đối với vùng ven đô quy hoạch phải ứng dụng GIS, tích hợp hệ thống cảnh báo thiên tai (nếu có), quản lý đất nông nghiệp, kiểm soát dân cư mở rộng tự phát. *6. Phù hợp với đặc điểm vùng miền:*	

<table>
<tr><th>NGUYÊN VĂN QCVN 01:2021/BXD</th><th>ĐỀ XUẤT SỬA ĐỔI</th><th>GIẢI THÍCH</th></tr>
<tr><td></td><td>Vùng ven đô: tạo kết nối giao thông, thương mại và bảo vệ không gian xanh.

Vùng miền núi, vùng dân tộc thiểu số: giữ gìn kiến trúc truyền thống, phát triển du lịch cộng đồng gắn với bản sắc văn hóa.

Vùng đồng bằng, ven biển có nguy cơ thiên tai: phải có giải pháp chống ngập, chống xâm nhập mặn và bố trí khu sơ tán khẩn cấp.</td><td></td></tr>
<tr><td>2.16.2 Quy định về chỉ tiêu sử dụng đất

Đất xây dựng cho các điểm dân cư nông thôn phải phù hợp với điều kiện cụ thể của từng địa phương nhưng không được nhỏ hơn quy định trong Bảng 2.31.

Bảng 2.31: Chỉ tiêu sử dụng đất tối thiểu điểm dân cư nông thôn

Bảng 2.31: Chỉ tiêu sử dụng đất tối thiểu điểm dân cư nông thôn
<table><tr><th>Loại đất</th><th>Chỉ tiêu sử dụng đất (m^2/người)</th></tr><tr><td>Đất xây dựng công trình nhà ở</td><td>25</td></tr><tr><td>Đất xây dựng công trình công cộng, dịch vụ</td><td>5</td></tr><tr><td>Đất cho giao thông và hạ tầng kỹ thuật</td><td>5</td></tr><tr><td>Cây xanh công cộng</td><td>2</td></tr><tr><td colspan="2">CHÚ THÍCH: Không bao gồm đất để bố trí các công trình hạ tầng thuộc cấp quốc gia, tỉnh, huyện.</td></tr></table></td><td>2.16.2 Quy định về chỉ tiêu sử dụng đất

Đất xây dựng cho các đơn vị ở nông thôn phải phù hợp với điều kiện cụ thể của từng địa phương nhưng không được nhỏ hơn quy định trong Bảng 2.31.

Bảng 2.31: Chỉ tiêu sử dụng đất tối thiểu đơn vị ở nông thôn

Bảng 2.31: Chỉ tiêu sử dụng đất tối thiểu điểm dân cư nông thôn
<table><tr><th>Loại đất</th><th>Chỉ tiêu sử dụng đất (m^2/người)</th></tr><tr><td>Đất xây dựng công trình nhà ở</td><td>25</td></tr><tr><td>Đất xây dựng công trình công cộng, dịch vụ</td><td>5</td></tr><tr><td>Đất cho giao thông và hạ tầng kỹ thuật</td><td>5</td></tr><tr><td>Cây xanh công cộng</td><td>2</td></tr><tr><td colspan="2">CHÚ THÍCH: Không bao gồm đất để bố trí các công trình hạ tầng thuộc cấp quốc gia, tỉnh, huyện.</td></tr></table></td><td></td></tr>
<tr><td></td><td>2.16.2b – Quy hoạch nông thôn theo cấp độ không gian phục vụ

Quy hoạch nông thôn tổ chức theo hai cấp độ không gian phục vụ: xã và thôn. Mỗi cấp độ có chức năng riêng, đáp ứng yêu cầu tổ chức dân cư, hạ tầng và dịch vụ công phù hợp với quy mô và vai trò từng vùng nông thôn.

a) Cấp xã (cấp cơ sở): Mỗi xã phải có trung</td><td></td></tr>
</table>

NGUYÊN VĂN QCVN 01:2021/BXD	ĐỀ XUẤT SỬA ĐỔI	GIẢI THÍCH
	tâm xã với đầy đủ chức năng hành chính, giáo dục, y tế và thương mại – dịch vụ trên cơ sở tận dụng hệ thống hạ tầng thị trấn hoặc đô thị loại V cũ. Quy mô khu dân cư cấp xã phải được xác định dựa trên điều kiện tự nhiên, dân số, năng lực hạ tầng và định hướng phát triển dài hạn. c) Cấp thôn (đơn vị ở): Bảo tồn không gian truyền thống làng quê; giữ gìn cảnh quan tự nhiên và cấu trúc cộng đồng. Hạn chế phát triển mới phân tán; tổ chức dân cư theo cụm để tối ưu hạ tầng và dịch vụ. Phát triển điểm dân cư theo mô hình làng sinh thái, hạn chế bê tông hóa; bảo vệ tài nguyên đất, mặt nước và hệ sinh thái bản địa. c) Thiết lập trục giao thông chính kết nối trung tâm xã với trung tâm hành chính tỉnh; các khu chức năng liên thôn như: vùng sản xuất nông nghiệp quy mô lớn, cụm công nghiệp nông thôn, trung tâm logistics nông sản, khu du lịch sinh thái.v.v…; mối liên kết giữa các trung tâm xã với khu vực phát triển đô thị (nếu có).	
2.16.3 Các khu chức năng của xã - Khu ở (gồm lô đất ở gia đình và các công trình phục vụ trong thôn, xóm); - Khu trung tâm (hành chính, dịch vụ-thương mại, văn hóa-thể thao); - Các công trình sản xuất và phục vụ sản xuất; - Các công trình hạ tầng kỹ thuật; - Các công trình hạ tầng xã hội;	**2.16.3 Quy định về khu trung tâm xã** a) Khu trung tâm chính xã bố trí các công trình sau: - Trụ sở làm việc của Hội đồng nhân dân, Ủy ban nhân dân, Đảng ủy, công an, xã đội, các đoàn thể; - Các công trình công cộng cấp xã: nhà văn hóa, câu lạc bộ, nhà truyền thống, thư viện, trường mầm non, trường tiểu học, trường trung	

NGUYÊN VĂN QCVN 01:2021/BXD	ĐỀ XUẤT SỬA ĐỔI	GIẢI THÍCH
- Cụm công nghiệp và tiểu thủ công nghiệp (nếu có); - Khu dành cho sản xuất nông, lâm, ngư nghiệp và các mục đích khác. **2.16.4 Yêu cầu về phân khu chức năng** - Sử dụng tiết kiệm đất đai và sử dụng hiệu quả các công trình hạ tầng; - Thuận tiện cho giao thông, sản xuất, sinh hoạt; - Bảo vệ môi trường; phòng chống thiên tai và ứng phó với biến đổi khí hậu; - Tận dụng địa hình, cảnh quan tự nhiên; - Phù hợp với bản sắc văn hóa từng vùng; - Phù hợp với các đặc điểm cụ thể của địa phương về tập quán định cư, tập quán sản xuất, mức độ và khả năng phát triển kinh tế... **2.16.5 Quy định về khu dân cư** **2.16.5.1** Đất xây dựng khu dân cư phải đảm bảo: - Kế thừa hiện trạng phân bố dân cư và phù hợp với quy hoạch mạng lưới phân bố dân cư của khu vực lớn hơn có liên quan; - Phát triển được một lượng dân cư thích hợp theo dự báo, thuận lợi cho tổ chức các công trình công cộng thiết yếu; - Phù hợp với đất đai, địa hình, có thể dựa vào địa hình, địa vật tự nhiên như đường sá, ao hồ, kênh mương, đồi núi, dải đất để phân định ranh giới.	học cơ sở, trường trung học phổ thông, trạm y tế liên thôn, bệnh viện, trung tâm văn hóa, sân thể thao, chợ, cửa hàng dịch vụ trung tâm, điểm phục vụ bưu chính viễn thông; b) Trụ sở làm việc cơ quan xã - Lựa trọn địa điểm làm việc cơ quan xã mới đảm bảo kết nối thuận lợi với Trung tâm hành chính tỉnh, hạ tầng giao thông liên vùng, có quỹ đất bố trí các chức năng của trung tâm xã; - Tận dụng cơ sở trung tâm xã cũ. c) Các công trình dịch vụ công cộng Việc bố trí công trình công cộng, dịch vụ trong điểm dân cư nông thôn phải phù hợp với: Mật độ dân số theo quy hoạch; Đặc điểm địa hình và vùng miền; Khả năng kết nối với hệ thống hạ tầng kỹ thuật và xã hội hiện hữu. Công trình công cộng, dịch vụ được bố trí theo cấp xã, căn cứ vào năng lực phục vụ, bán kính tiếp cận và nhu cầu sử dụng thực tế. Ưu tiên bố trí công trình theo mô hình cụm công trình công cộng, nhằm tối ưu sử dụng đất, giảm chi phí đầu tư – vận hành và nâng cao hiệu quả phục vụ.	

NGUYÊN VĂN QCVN 01:2021/BXD	ĐỀ XUẤT SỬA ĐỔI	GIẢI THÍCH
2.16.5.2 Các chức năng cơ bản cho lô đất hộ gia đình gồm: - Công trình nhà ở chính; - Các công trình phụ; - Sân, vườn, ao. **2.16.5.3** Yêu cầu cho lô đất hộ gia đình - Phải đảm bảo bố trí hợp lý, phù hợp với điều kiện tự nhiên, cảnh quan chung; - Các công trình sản xuất, chăn nuôi trong lô đất gia đình phải có hệ thống kỹ thuật thu gom và xử lý chất thải đảm bảo vệ sinh môi trường. **2.16.6** Quy định về khu trung tâm xã **2.16.6.1** Khu trung tâm chính xã bố trí các công trình sau: - Trụ sở làm việc của Hội đồng nhân dân, Ủy ban nhân dân, Đảng ủy, công an, xã đội, các đoàn thể; - Các công trình công cộng cấp xã: nhà văn hóa, câu lạc bộ, nhà truyền thống, thư viện, trường mầm non, trường tiểu học, trường trung học cơ sở, trạm y tế xã, trung tâm văn hóa, sân thể thao, chợ, cửa hàng dịch vụ trung tâm, điểm phục vụ bưu chính viễn thông; - Các xã có quy mô dân số ≥ 20 000 dân, phải quy hoạch trường trung học phổ thông. **2.16.6.2** Trụ sở làm việc cơ quan xã - Trụ sở cơ quan xã phải bố trí tập trung để thuận lợi cho giao dịch và tiết kiệm đất;		

<table>
<tr><th>NGUYÊN VĂN QCVN 01:2021/BXD</th><th>ĐỀ XUẤT SỬA ĐỔI</th><th>GIẢI THÍCH</th></tr>
<tr><td>

- Tổng diện tích đất trụ sở cơ quan xã tối thiểu là 1 000 m^2;

- Định mức diện tích đất sử dụng mỗi trụ sở quy định như sau: khu vực đồng bằng, trung du không quá 500 m^2; khu vực miền núi, hải đảo không quá 400 m^2.

2.16.6.3 Các công trình công cộng, dịch vụ

Bảng 2.32: Quy định về quy mô tối thiểu của các công trình công cộng, dịch vụ

Loại công trình	Chỉ tiêu sử dụng công trình tối thiểu	Chỉ tiêu sử dụng đất tối thiểu	Bán kính phục vụ tối đa
1. Giáo dục			
a. Trường, điểm trường mầm non - Vùng đồng bằng: - Vùng miền núi, vùng cao, vùng sâu, vùng xa:	50 chỗ/1 000 dân	12 m^2/chỗ	1 km 2 km
b. Trường, điểm trường tiểu học - Vùng đồng bằng: - Vùng miền núi, vùng cao, vùng sâu, vùng xa:	65 chỗ/1 000 dân	10 m^2/chỗ	1 km 2 km
c. Trường trung học	55 chỗ/1 000 dân	10 m^2/chỗ	
2. Y tế			
Trạm y tế xã - Không có vườn thuốc - Có vườn thuốc	1 trạm/xã	500 m^2/trạm 1 000 m^2/trạm	
3. Văn hóa, thể thao công cộng (1)			
a. Nhà văn hóa		1 000 m^2/công trình	
b. Phòng truyền thống		200 m^2/công trình	
c. Thư viện		200 m^2/công trình	
d. Hội trường		100 chỗ/công trình	
e. Cụm công trình, sân bãi thể thao		5 000 m^2/cụm	
4. Chợ, cửa hàng dịch vụ (2)			
a. Chợ	1 chợ/xã	1 500 m^2	
b. Cửa hàng dịch vụ trung tâm	1 công trình/khu trung tâm	300 m^2	
5. Điểm phục vụ bưu chính viễn thông			
Điểm phục vụ bưu chính, viễn thông (bao gồm cả truy cập Internet)	1 điểm/xã	150 m^2/điểm	
CHÚ THÍCH 1: Các hạng mục văn hóa, thể thao công cộng phải kết hợp trong cùng nhóm công trình để đảm bảo sử dụng khai thác hiệu quả; CHÚ THÍCH 2: Tùy theo đặc điểm địa phương có thể bố trí cho xã hoặc liên xã.			

</td><td></td><td></td></tr>
<tr><td>

2.16.4 Yêu cầu về phân khu chức năng

- Sử dụng tiết kiệm đất đai và sử dụng hiệu quả các công trình hạ tầng;

- Thuận tiện cho giao thông, sản xuất, sinh hoạt;

- Bảo vệ môi trường; phòng chống thiên tai và ứng phó với biến đổi khí hậu;

- Tận dụng địa hình, cảnh quan tự nhiên;

- Phù hợp với bản sắc văn hóa từng vùng;

- Phù hợp với các đặc điểm cụ thể của địa

</td><td>

2.16.4 Yêu cầu về phân khu chức năng

- Sử dụng tiết kiệm đất đai và sử dụng hiệu quả các công trình hạ tầng;

- Thuận tiện cho giao thông, sản xuất, sinh hoạt;

- Bảo vệ môi trường; phòng chống thiên tai và ứng phó với biến đổi khí hậu;

- Tận dụng địa hình, cảnh quan tự nhiên;

- Phù hợp với bản sắc văn hóa từng vùng;

</td><td>(Giữ nguyên.)</td></tr>
</table>

NGUYÊN VĂN QCVN 01:2021/BXD	ĐỀ XUẤT SỬA ĐỔI	GIẢI THÍCH
phương về tập quán định cư, tập quán sản xuất, mức độ và khả năng phát triển kinh tế...	- Phù hợp với các đặc điểm cụ thể của địa phương về tập quán định cư, tập quán sản xuất, mức độ và khả năng phát triển kinh tế...	
2.16.9 Quy định về cây xanh - Phải bố trí cây xanh công cộng tại khu trung tâm, khu văn hóa lịch sử, tôn giáo; - Kết hợp với quy hoạch trồng cây phòng hộ ngoài đồng ruộng, cây phòng hộ chống cát ven biển, cây chống xói mòn để tạo thành một hệ thống cây xanh trong xã; - Không trồng các loại cây có nhựa độc, có hoa quả hấp dẫn ruồi muỗi, cây có gai trong trạm y tế, trường học, trường mầm non, cần trồng các loại cây cao, bóng mát và có tác dụng làm sạch không khí; - Bố trí cây xanh trong khoảng cách ly của cụm công nghiệp.	**2.16.9 Quy định về cây xanh** - Phải bố trí cây xanh công cộng tại khu trung tâm, khu văn hóa lịch sử, tôn giáo; - Kết hợp với quy hoạch trồng cây phòng hộ ngoài đồng ruộng, cây phòng hộ chống cát ven biển, cây chống xói mòn để tạo thành một hệ thống cây xanh trong xã; - Không trồng các loại cây có nhựa độc, có hoa quả hấp dẫn ruồi muỗi, cây có gai trong trạm y tế, trường học, trường mầm non, cần trồng các loại cây cao, bóng mát và có tác dụng làm sạch không khí; - Bố trí cây xanh trong khoảng cách ly của cụm công nghiệp.	(Giữ nguyên.)
2.16.10 Quy định về cửa hàng xăng dầu và công trình cấp khí đốt - Các cửa hàng xăng dầu tuân thủ quy định tại điểm 2.6.11; - Các công trình cấp khí đốt tuân thủ quy định tại điểm 2.6.12.	**2.16.10 Quy định về cửa hàng xăng dầu và công trình cấp khí đốt** - Các cửa hàng xăng dầu tuân thủ quy định tại điểm 2.6.11; - Các công trình cấp khí đốt tuân thủ quy định tại điểm 2.6.12.	(Giữ nguyên.)
2.16.7 Quy định về khu vực chăn nuôi, sản xuất và phục vụ sản xuất nông nghiệp - Khu vực chăn nuôi, phục vụ sản xuất phải đảm bảo khoảng cách ATMT. Khoảng cách từ nhà ở tới các khu vực chăn nuôi, sản xuất, kho chứa	**2.16.7 Quy định về khu vực chăn nuôi, sản xuất và phục vụ sản xuất nông nghiệp** - Khu vực chăn nuôi, phục vụ sản xuất phải đảm bảo khoảng cách ATMT. Khoảng cách từ nhà ở tới các khu vực chăn nuôi, sản xuất, kho	(Giữ nguyên.)

NGUYÊN VĂN QCVN 01:2021/BXD	ĐỀ XUẤT SỬA ĐỔI	GIẢI THÍCH
hóa chất bảo vệ thực vật phải > 200 m; - Khu sản xuất phải bố trí gần các trục đường chính, đường liên thôn, liên xã, liên hệ thuận tiện với đồn ruộng và khu ở nhưng phải cuối hướng gió chủ đạo, cuối nguồn nước; - Các công trình phục vụ sản xuất như kho nông sản, kho giống lúa, ngô, kho phân hóa học và thuốc trừ sâu, kho nông cụ vật tư, trạm xay xát, xưởng sửa chữa cơ khí nông cụ,... phải bố trí liên hệ thuận tiện với đường giao thông nội đồng. Khoảng cách từ các kho phân hóa học đến khu ở không được < 100 m. **2.16.8** Quy định về khu sản xuất tiểu thủ công nghiệp, cụm công nghiệp tập trung - Những cơ sở sản xuất tiểu thủ công nghiệp không gây ô nhiễm môi trường có thể bố trí trong khu ở, tại các nhà phụ của từng hộ gia đình; - Cơ sở sản xuất có tác động xấu tới môi trường phải bố trí thành các cụm, nằm ngoài khu ở, gần đầu mối giao thông; - Khoảng cách ATMT của khu sản xuất tiểu thủ công nghiệp, cụm công nghiệp tập trung phải đảm bảo khoảng cách an toàn về môi trường (khoảng cách ly vệ sinh) như quy định tại điểm 2.5.2 như đối với khu công nghiệp, kho tàng.	chứa hóa chất bảo vệ thực vật phải > 200 m; - Khu sản xuất phải bố trí gần các trục đường chính, đường liên thôn, liên xã, liên hệ thuận tiện với đồn ruộng và khu ở nhưng phải cuối hướng gió chủ đạo, cuối nguồn nước; - Các công trình phục vụ sản xuất như kho nông sản, kho giống lúa, ngô, kho phân hóa học và thuốc trừ sâu, kho nông cụ vật tư, trạm xay xát, xưởng sửa chữa cơ khí nông cụ,... phải bố trí liên hệ thuận tiện với đường giao thông nội đồng. Khoảng cách từ các kho phân hóa học đến khu ở không được < 100 m. **2.16.8** Quy định về khu sản xuất tiểu thủ công nghiệp, cụm công nghiệp tập trung - Những cơ sở sản xuất tiểu thủ công nghiệp không gây ô nhiễm môi trường có thể bố trí trong khu ở, tại các nhà phụ của từng hộ gia đình; - Cơ sở sản xuất có tác động xấu tới môi trường phải bố trí thành các cụm, nằm ngoài khu ở, gần đầu mối giao thông; - Khoảng cách ATMT của khu sản xuất tiểu thủ công nghiệp, cụm công nghiệp tập trung phải đảm bảo khoảng cách an toàn về môi trường (khoảng cách ly vệ sinh) như quy định tại điểm 2.5.2 như đối với khu công nghiệp, kho tàng.	
2.16.12 Quy định về giao thông - Phù hợp với nhu cầu giao thông vận tải trước mắt và lâu dài, kết nối liên hoàn với đường huyện, đường tỉnh. Tận dụng tối đa hệ thống	**2.16.12 Quy định về giao thông** - Phù hợp với nhu cầu giao thông vận tải trước mắt và lâu dài, kết nối liên hoàn với đường huyện, đường tỉnh. Tận dụng tối đa hệ thống	(Giữ nguyên.)

NGUYÊN VĂN QCVN 01:2021/BXD	ĐỀ XUẤT SỬA ĐỔI	GIẢI THÍCH
sông ngòi, kênh rạch tổ chức mạng lưới đường thủy phục vụ vận chuyển hàng hóa và hành khách; - Phù hợp với địa hình, giảm khối lượng đào đắp và các công trình phải xây dựng trên tuyến; - Kết cấu và bề rộng mặt đường phải phù hợp với điều kiện cụ thể của từng địa phương nhưng phải đáp ứng yêu cầu phục vụ cho cơ giới hóa nông nghiệp và phù hợp phương tiện vận chuyển; - Hệ thống đường giao thông nông thôn phải đạt yêu cầu kỹ thuật do Bộ Giao thông Vận tải quy định.	sông ngòi, kênh rạch tổ chức mạng lưới đường thủy phục vụ vận chuyển hàng hóa và hành khách; - Phù hợp với địa hình, giảm khối lượng đào đắp và các công trình phải xây dựng trên tuyến; - Kết cấu và bề rộng mặt đường phải phù hợp với điều kiện cụ thể của từng địa phương nhưng phải đáp ứng yêu cầu phục vụ cho cơ giới hóa nông nghiệp và phù hợp phương tiện vận chuyển; - Hệ thống đường giao thông nông thôn phải đạt yêu cầu kỹ thuật do Bộ Giao thông Vận tải quy định.	
2.16.13 Quy định về cấp nước **2.16.13.1** Chỉ tiêu cấp nước - Nước cấp cho sinh hoạt: trường hợp cấp nước đến hộ gia đình đảm bảo tối thiểu 60 lít/người/ngày đêm; trường hợp cấp nước đến vị trí lấy nước công cộng đảm bảo tối thiểu 40lít/người/ngày đêm; - Nước cấp cho sản xuất tiểu thủ công nghiệp tại hộ gia đình ≥ 8% lượng nước cấp cho sinh hoạt; - Nước cấp cho cụm công nghiệp tập trung được xác định theo điểm 2.10. **2.16.13.2** Khu vực bảo vệ nguồn nước công cộng - Đối với nguồn nước ngầm: trong khu đất có bán kính 20 m tính từ giếng, không được xây	**2.16.13 Quy định về cấp nước** **2.16.13.1** Chỉ tiêu cấp nước - Nước cấp cho sinh hoạt: trường hợp cấp nước đến hộ gia đình đảm bảo tối thiểu 60 lít/người/ngày đêm; trường hợp cấp nước đến vị trí lấy nước công cộng đảm bảo tối thiểu 40lít/người/ngày đêm; - Nước cấp cho sản xuất tiểu thủ công nghiệp tại hộ gia đình ≥ 8% lượng nước cấp cho sinh hoạt; - Nước cấp cho cụm công nghiệp tập trung được xác định theo điểm 2.10. **2.16.13.2** Khu vực bảo vệ nguồn nước công cộng - Đối với nguồn nước ngầm: trong khu đất có bán kính 20 m tính từ giếng, không được xây	(Giữ nguyên.)

NGUYÊN VĂN QCVN 01:2021/BXD	ĐỀ XUẤT SỬA ĐỔI	GIẢI THÍCH
dựng các công trình làm nhiễm bẩn nguồn nước; - Đối với nguồn nước mặt: trong khoảng 200 m tính từ điểm lấy nước về phía thượng lưu và 100 m về phía hạ lưu, không được xây dựng các công trình gây ô nhiễm nguồn nước.	dựng các công trình làm nhiễm bẩn nguồn nước; - Đối với nguồn nước mặt: trong khoảng 200 m tính từ điểm lấy nước về phía thượng lưu và 100 m về phía hạ lưu, không được xây dựng các công trình gây ô nhiễm nguồn nước.	
2.16.14 Quy định về cấp điện và chiếu sáng công cộng	**2.16.14 Quy định về cấp điện và chiếu sáng công cộng**	
2.16.14.1 Yêu cầu chung	**2.16.14.1** Yêu cầu chung	
- Phải đảm bảo cung cấp điện cho tất cả các hộ gia đình và nhu cầu sản xuất; - Đối với các khu vực không có khả năng cấp điện từ lưới điện quốc gia quy hoạch các nguồn năng lượng khác thay thế như thủy điện nhỏ, năng lượng mặt trời, gió; - Hệ thống cấp điện đảm bảo an toàn sử dụng, phòng chống cháy nổ.	- Phải đảm bảo cung cấp điện cho tất cả các hộ gia đình và nhu cầu sản xuất; - Đối với các khu vực không có khả năng cấp điện từ lưới điện quốc gia quy hoạch các nguồn năng lượng khác thay thế như thủy điện nhỏ, năng lượng mặt trời, gió; - Hệ thống cấp điện đảm bảo an toàn sử dụng, phòng chống cháy nổ.	
2.16.14.2 Phụ tải điện	**2.16.14.2** Phụ tải điện	
- Nhu cầu điện phục vụ sinh hoạt điểm dân cư nông thôn cần đảm bảo đạt tối thiểu là 150 W/người; - Nhu cầu điện cho công trình công cộng phải đảm bảo > 15% nhu cầu điện sinh hoạt; - Nhu cầu điện phục vụ sản xuất phải tính toán dựa trên các yêu cầu cụ thể của từng cơ sở sản xuất.	- Nhu cầu điện phục vụ sinh hoạt điểm dân cư nông thôn cần đảm bảo đạt tối thiểu là 150 W/người; - Nhu cầu điện cho công trình công cộng phải đảm bảo > 15% nhu cầu điện sinh hoạt; - Nhu cầu điện phục vụ sản xuất phải tính toán dựa trên các yêu cầu cụ thể của từng cơ sở sản xuất.	
2.16.14.3 Hệ thống cấp điện và chiếu sáng công cộng	**2.16.14.3** Hệ thống cấp điện và chiếu sáng công cộng	
- Trạm điện hạ thế phải đặt ở trung tâm của phụ	- Trạm điện hạ thế phải đặt ở trung tâm của	

NGUYÊN VĂN QCVN 01:2021/BXD	ĐỀ XUẤT SỬA ĐỔI	GIẢI THÍCH
tải điện, hoặc ở gần phụ tải điện lớn nhất, tại vị trí thuận tiện cho việc đặt đường dây, ít cắt đường giao thông, không gây trở ngại, nguy hiểm cho sản xuất, sinh hoạt; - Mạng lưới điện trung và hạ thế hạn chế vượt qua ao, hồ, đầm lầy, núi cao, đường giao thông chính, các khu vực sản xuất công nghiệp; - Chiếu sáng công cộng: tỷ lệ đường khu vực trung tâm xã được chiếu sáng ≥ 50%; - Khoảng cách an toàn từ hệ thống cấp điện tới công trình phải tuân thủ các quy định tại Quy định về kỹ thuật an toàn lưới điện hạ áp nông thôn; - Trạm điện hạ thế và lưới điện trung, cao áp phải đảm bảo hành lang và khoảng cách ly bảo vệ theo quy định tại QCVN QTĐ 8:2010/BCT và các quy định hiện hành của ngành điện.	phụ tải điện, hoặc ở gần phụ tải điện lớn nhất, tại vị trí thuận tiện cho việc đặt đường dây, ít cắt đường giao thông, không gây trở ngại, nguy hiểm cho sản xuất, sinh hoạt; - Mạng lưới điện trung và hạ thế hạn chế vượt qua ao, hồ, đầm lầy, núi cao, đường giao thông chính, các khu vực sản xuất công nghiệp; - Chiếu sáng công cộng: tỷ lệ đường khu vực trung tâm xã được chiếu sáng ≥ 50%; - Khoảng cách an toàn từ hệ thống cấp điện tới công trình phải tuân thủ các quy định tại Quy định về kỹ thuật an toàn lưới điện hạ áp nông thôn; - Trạm điện hạ thế và lưới điện trung, cao áp phải đảm bảo hành lang và khoảng cách ly bảo vệ theo quy định tại QCVN QTĐ 8:2010/BCT và các quy định hiện hành của ngành điện.	
2.16.15 Quy định về thoát nước thải - Phải có hệ thống thu gom và XLNT sinh hoạt đảm bảo yêu cầu về môi trường. Nước thải từ các hộ gia đình trước khi xả vào hệ thống thoát nước chung phải được xử lý qua bể tự hoại. Không được xả nước thải ra các ao hồ, kênh, rạch tự nhiên trừ trường hợp áp dụng công nghệ làm sạch nước thải bằng phương pháp sinh học trong điều kiện tự nhiên; - Nước thải từ cụm công nghiệp, cơ sở sản xuất công nghiệp, làng nghề phải được thu gom ra hệ thống tiêu thoát riêng và xử lý đạt yêu cầu về môi trường trước khi xả ra nguồn tiếp nhận; - Tối thiểu phải thu gom đạt 80% lượng nước	**2.16.15 Quy định về thoát nước thải** - Phải có hệ thống thu gom và XLNT sinh hoạt đảm bảo yêu cầu về môi trường. Nước thải từ các hộ gia đình trước khi xả vào hệ thống thoát nước chung phải được xử lý qua bể tự hoại. Không được xả nước thải ra các ao hồ, kênh, rạch tự nhiên trừ trường hợp áp dụng công nghệ làm sạch nước thải bằng phương pháp sinh học trong điều kiện tự nhiên; - Nước thải từ cụm công nghiệp, cơ sở sản xuất công nghiệp, làng nghề phải được thu gom ra hệ thống tiêu thoát riêng và xử lý đạt yêu cầu về môi trường trước khi xả ra nguồn tiếp nhận;	

NGUYÊN VĂN QCVN 01:2021/BXD	ĐỀ XUẤT SỬA ĐỔI	GIẢI THÍCH
thải phát sinh để xử lý. Đối với khu vực miền núi, vùng cao, vùng sâu, vùng xa cho phép giảm chỉ tiêu thu gom nước thải sinh hoạt ≥ 60% lượng nước thải phát sinh. **2.16.16 Quy định về quản lý chất thải rắn** - CTR sinh hoạt và sản xuất phải được thu gom và xử lý tại các cơ sở xử lý tập trung; - Phải bố trí điểm tập kết, trạm trung chuyển phù hợp với điều kiện thu gom CTR của từng địa phương và đảm bảo bán kính phục vụ. Điểm tập kết, trạm trung chuyển CTR phải đảm bảo yêu cầu vệ sinh môi trường; - Phải xây dựng nhà vệ sinh đạt tiêu chuẩn, không xả phân trực tiếp xuống hồ, ao, hầm cá; - Chuồng trại chăn nuôi gia súc phải cách nhà ở và đường đi chung ít nhất 5 m và có cây xanh che chắn. Phân, nước tiểu từ chuồng, trại chăn nuôi phải được thu gom và có giải pháp xử lý hợp vệ sinh; - Khoảng cách an toàn môi trường của điểm tập kết phải ≥ 20 m. Khoảng cách an toàn môi trường của trạm trung chuyển chất thải rắn, cơ sở xử lý CTR phải đảm bảo các quy định tại điểm 2.12.4.	- Tối thiểu phải thu gom đạt 80% lượng nước thải phát sinh để xử lý. Đối với khu vực miền núi, vùng cao, vùng sâu, vùng xa cho phép giảm chỉ tiêu thu gom nước thải sinh hoạt ≥ 60% lượng nước thải phát sinh. **2.16.16 Quy định về quản lý chất thải rắn** - CTR sinh hoạt và sản xuất phải được thu gom và xử lý tại các cơ sở xử lý tập trung; - Phải bố trí điểm tập kết, trạm trung chuyển phù hợp với điều kiện thu gom CTR của từng địa phương và đảm bảo bán kính phục vụ. Điểm tập kết, trạm trung chuyển CTR phải đảm bảo yêu cầu vệ sinh môi trường; - Phải xây dựng nhà vệ sinh đạt tiêu chuẩn, không xả phân trực tiếp xuống hồ, ao, hầm cá; - Chuồng trại chăn nuôi gia súc phải cách nhà ở và đường đi chung ít nhất 5 m và có cây xanh che chắn. Phân, nước tiểu từ chuồng, trại chăn nuôi phải được thu gom và có giải pháp xử lý hợp vệ sinh; - Khoảng cách an toàn môi trường của điểm tập kết phải ≥ 20 m. Khoảng cách an toàn môi trường của trạm trung chuyển chất thải rắn, cơ sở xử lý CTR phải đảm bảo các quy định tại điểm 2.12.4.	
2.16.17 Quy định về nghĩa trang - Địa điểm quy hoạch nghĩa trang phải: phù hợp với khả năng khai thác quỹ đất; phù hợp với tổ chức phân bố dân cư và kết nối công trình hạ tầng kỹ thuật; đáp ứng nhu cầu táng trước mắt	**2.16.17** Quy định về nghĩa trang - Địa điểm quy hoạch nghĩa trang phải: phù hợp với khả năng khai thác quỹ đất; phù hợp với tổ chức phân bố dân cư và kết nối công trình hạ tầng kỹ thuật; đáp ứng nhu cầu táng	(Giữ nguyên.)

NGUYÊN VĂN QCVN 01:2021/BXD	ĐỀ XUẤT SỬA ĐỔI	GIẢI THÍCH
và lâu dài; - Quy mô diện tích các nghĩa trang tập trung phải đảm bảo chỉ tiêu tối thiểu 0,04 ha/1 000 người; - Khoảng cách ATMT của nghĩa trang quy hoạch mới phải đảm bảo các quy định tại Bảng 2.25.	trước mắt và lâu dài; - Quy mô diện tích các nghĩa trang tập trung phải đảm bảo chỉ tiêu tối thiểu 0,04 ha/1 000 người; - Khoảng cách ATMT của nghĩa trang quy hoạch mới phải đảm bảo các quy định tại Bảng 2.25.	
2.16.11 Quy định về cao độ nền và thoát nước mặt **2.16.11.1** Phòng chống thiên tai, thảm họa - Đối với khu vực dân cư nông thôn hiện hữu phải có biện pháp bảo vệ, hướng dòng lũ quét ra khỏi khu vực hoặc di dời trong trường hợp cần thiết; - Quy hoạch điểm dân cư nông thôn phải kết hợp với quy hoạch hệ thống thủy lợi tiêu, thoát lũ; - Nếu áp dụng giải pháp tôn nền, cao độ nền phải cao hơn mực nước lũ lớn nhất (max) hàng năm tối thiểu là 0,3 m; - Đối với điểm dân cư nông thôn thuộc vùng thường xuyên chịu ảnh hưởng thiên tai phải bố trí điểm sơ tán khẩn cấp, sử dụng các công trình công cộng làm nơi tránh bão, lụt; - Quy hoạch điểm dân cư nông thôn phải đảm bảo ưu tiên bảo vệ các nguồn nước tự nhiên (sông, hồ, ao) phục vụ công tác phòng cháy chữa cháy. Hệ thống hạ tầng giao thông phải đảm bảo cho các hoạt động phòng cháy chữa cháy thuận lợi.	**2.16.11** Quy định về cao độ nền và thoát nước mặt **2.16.11.1** Phòng chống thiên tai, thảm họa - Đối với khu vực dân cư nông thôn hiện hữu phải có biện pháp bảo vệ, hướng dòng lũ quét ra khỏi khu vực hoặc di dời trong trường hợp cần thiết; - Quy hoạch điểm dân cư nông thôn phải kết hợp với quy hoạch hệ thống thủy lợi tiêu, thoát lũ; - Nếu áp dụng giải pháp tôn nền, cao độ nền phải cao hơn mực nước lũ lớn nhất (max) hàng năm tối thiểu là 0,3 m; - Đối với điểm dân cư nông thôn thuộc vùng thường xuyên chịu ảnh hưởng thiên tai phải bố trí điểm sơ tán khẩn cấp, sử dụng các công trình công cộng làm nơi tránh bão, lụt; - Quy hoạch điểm dân cư nông thôn phải đảm bảo ưu tiên bảo vệ các nguồn nước tự nhiên (sông, hồ, ao) phục vụ công tác phòng cháy chữa cháy. Hệ thống hạ tầng giao thông phải đảm bảo cho các hoạt động phòng cháy chữa cháy thuận lợi.	(Giữ nguyên.)

NGUYÊN VĂN QCVN 01:2021/BXD	ĐỀ XUẤT SỬA ĐỔI	GIẢI THÍCH
2.16.11.2 Cao độ nền - Phải quy hoạch san đắp nền cho phần đất xây dựng công trình (nhà ở, nhà và công trình công cộng, nhà sản xuất, đường giao thông). Phần đất còn lại được giữ nguyên địa hình tự nhiên; - Tận dụng địa hình tự nhiên, hạn chế khối lượng đất san lấp, đào đắp; bảo vệ cây lâu năm, lớp đất màu. **2.16.11.3** Hệ thống thoát nước mặt - Đối với sông suối chảy qua khu vực dân cư, cần cải tạo, gia cố bờ, chống sạt lở; - Đối với khu dân cư nằm bên sườn đồi, núi phải bố trí các mương đón hướng dòng chảy trên đỉnh đồi, núi xuống, không để chảy tràn qua khu dân cư.	**2.16.11.2** Cao độ nền - Phải quy hoạch san đắp nền cho phần đất xây dựng công trình (nhà ở, nhà và công trình công cộng, nhà sản xuất, đường giao thông). Phần đất còn lại được giữ nguyên địa hình tự nhiên; - Tận dụng địa hình tự nhiên, hạn chế khối lượng đất san lấp, đào đắp; bảo vệ cây lâu năm, lớp đất màu. **2.16.11.3** Hệ thống thoát nước mặt - Đối với sông suối chảy qua khu vực dân cư, cần cải tạo, gia cố bờ, chống sạt lở; - Đối với khu dân cư nằm bên sườn đồi, núi phải bố trí các mương đón hướng dòng chảy trên đỉnh đồi, núi xuống, không để chảy tràn qua khu dân cư.	
2.16.12 Quy định về giao thông - Phù hợp với nhu cầu giao thông vận tải trước mắt và lâu dài, kết nối liên hoàn với đường huyện, đường tỉnh. Tận dụng tối đa hệ thống sông ngòi, kênh rạch tổ chức mạng lưới đường thủy phục vụ vận chuyển hàng hóa và hành khách; - Phù hợp với địa hình, giảm khối lượng đào đắp và các công trình phải xây dựng trên tuyến; - Kết cấu và bề rộng mặt đường phải phù hợp với điều kiện cụ thể của từng địa phương nhưng phải đáp ứng yêu cầu phục vụ cho cơ giới hóa nông nghiệp và phù hợp phương tiện vận chuyển;	**2.16.12 Quy định về giao thông** - Phù hợp với nhu cầu giao thông vận tải trước mắt và lâu dài, kết nối liên hoàn với đường huyện, đường tỉnh. Tận dụng tối đa hệ thống sông ngòi, kênh rạch tổ chức mạng lưới đường thủy phục vụ vận chuyển hàng hóa và hành khách; - Phù hợp với địa hình, giảm khối lượng đào đắp và các công trình phải xây dựng trên tuyến; - Kết cấu và bề rộng mặt đường phải phù hợp với điều kiện cụ thể của từng địa phương nhưng phải đáp ứng yêu cầu phục vụ cho cơ giới hóa nông nghiệp và phù hợp phương tiện vận chuyển;	(Giữ nguyên.)

NGUYÊN VĂN QCVN 01:2021/BXD	ĐỀ XUẤT SỬA ĐỔI	GIẢI THÍCH
- Hệ thống đường giao thông nông thôn phải đạt yêu cầu kỹ thuật do Bộ Giao thông Vận tải quy định.	- Hệ thống đường giao thông nông thôn phải đạt yêu cầu kỹ thuật do Bộ Giao thông Vận tải quy định.	
2.16.13 Quy định về cấp nước 2.16.13.1 Chỉ tiêu cấp nước - Nước cấp cho sinh hoạt: trường hợp cấp nước đến hộ gia đình đảm bảo tối thiểu 60 lít/người/ngày đêm; trường hợp cấp nước đến vị trí lấy nước công cộng đảm bảo tối thiểu 40lít/người/ngày đêm; - Nước cấp cho sản xuất tiểu thủ công nghiệp tại hộ gia đình ≥ 8% lượng nước cấp cho sinh hoạt; - Nước cấp cho cụm công nghiệp tập trung được xác định theo điểm 2.10. 2.16.13.2 Khu vực bảo vệ nguồn nước công cộng - Đối với nguồn nước ngầm: trong khu đất có bán kính 20 m tính từ giếng, không được xây dựng các công trình làm nhiễm bẩn nguồn nước; - Đối với nguồn nước mặt: trong khoảng 200 m tính từ điểm lấy nước về phía thượng lưu và 100 m về phía hạ lưu, không được xây dựng các công trình gây ô nhiễm nguồn nước.	**2.16.13 Quy định về cấp nước** 2.16.13.1 Chỉ tiêu cấp nước - Nước cấp cho sinh hoạt: trường hợp cấp nước đến hộ gia đình đảm bảo tối thiểu 60 lít/người/ngày đêm; trường hợp cấp nước đến vị trí lấy nước công cộng đảm bảo tối thiểu 40lít/người/ngày đêm; - Nước cấp cho sản xuất tiểu thủ công nghiệp tại hộ gia đình ≥ 8% lượng nước cấp cho sinh hoạt; - Nước cấp cho cụm công nghiệp tập trung được xác định theo điểm 2.10. 2.16.13.2 Khu vực bảo vệ nguồn nước công cộng - Đối với nguồn nước ngầm: trong khu đất có bán kính 20 m tính từ giếng, không được xây dựng các công trình làm nhiễm bẩn nguồn nước; - Đối với nguồn nước mặt: trong khoảng 200 m tính từ điểm lấy nước về phía thượng lưu và 100 m về phía hạ lưu, không được xây dựng các công trình gây ô nhiễm nguồn nước.	(Giữ nguyên.)
2.16.14 Quy định về cấp điện và chiếu sáng công cộng 2.16.14.1 Yêu cầu chung	**2.16.14 Quy định về cấp điện và chiếu sáng công cộng** 2.16.14.1 Yêu cầu chung	(Giữ nguyên.)

NGUYÊN VĂN QCVN 01:2021/BXD	ĐỀ XUẤT SỬA ĐỔI	GIẢI THÍCH
- Phải đảm bảo cung cấp điện cho tất cả các hộ gia đình và nhu cầu sản xuất;	- Phải đảm bảo cung cấp điện cho tất cả các hộ gia đình và nhu cầu sản xuất;	
- Đối với các khu vực không có khả năng cấp điện từ lưới điện quốc gia quy hoạch các nguồn năng lượng khác thay thế như thủy điện nhỏ, năng lượng mặt trời, gió;	- Đối với các khu vực không có khả năng cấp điện từ lưới điện quốc gia quy hoạch các nguồn năng lượng khác thay thế như thủy điện nhỏ, năng lượng mặt trời, gió;	
- Hệ thống cấp điện đảm bảo an toàn sử dụng, phòng chống cháy nổ.	- Hệ thống cấp điện đảm bảo an toàn sử dụng, phòng chống cháy nổ.	
2.16.14.2 Phụ tải điện	2.16.14.2 Phụ tải điện	
- Nhu cầu điện phục vụ sinh hoạt điểm dân cư nông thôn cần đảm bảo đạt tối thiểu là 150 W/người;	- Nhu cầu điện phục vụ sinh hoạt điểm dân cư nông thôn cần đảm bảo đạt tối thiểu là 150 W/người;	
- Nhu cầu điện cho công trình công cộng phải đảm bảo > 15% nhu cầu điện sinh hoạt;	- Nhu cầu điện cho công trình công cộng phải đảm bảo > 15% nhu cầu điện sinh hoạt;	
- Nhu cầu điện phục vụ sản xuất phải tính toán dựa trên các yêu cầu cụ thể của từng cơ sở sản xuất.	- Nhu cầu điện phục vụ sản xuất phải tính toán dựa trên các yêu cầu cụ thể của từng cơ sở sản xuất.	
2.16.14.3 Hệ thống cấp điện và chiếu sáng công cộng	2.16.14.3 Hệ thống cấp điện và chiếu sáng công cộng	
- Trạm điện hạ thế phải đặt ở trung tâm của phụ tải điện, hoặc ở gần phụ tải điện lớn nhất, tại vị trí thuận tiện cho việc đặt đường dây, ít cắt đường giao thông, không gây trở ngại, nguy hiểm cho sản xuất, sinh hoạt;	- Trạm điện hạ thế phải đặt ở trung tâm của phụ tải điện, hoặc ở gần phụ tải điện lớn nhất, tại vị trí thuận tiện cho việc đặt đường dây, ít cắt đường giao thông, không gây trở ngại, nguy hiểm cho sản xuất, sinh hoạt;	
- Mạng lưới điện trung và hạ thế hạn chế vượt qua ao, hồ, đầm lầy, núi cao, đường giao thông chính, các khu vực sản xuất công nghiệp;	- Mạng lưới điện trung và hạ thế hạn chế vượt qua ao, hồ, đầm lầy, núi cao, đường giao thông chính, các khu vực sản xuất công nghiệp;	
- Chiếu sáng công cộng: tỷ lệ đường khu vực trung tâm xã được chiếu sáng ≥ 50%;	- Chiếu sáng công cộng: tỷ lệ đường khu vực trung tâm xã được chiếu sáng ≥ 50%;	

NGUYÊN VĂN QCVN 01:2021/BXD	ĐỀ XUẤT SỬA ĐỔI	GIẢI THÍCH
- Khoảng cách an toàn từ hệ thống cấp điện tới công trình phải tuân thủ các quy định tại Quy định về kỹ thuật an toàn lưới điện hạ áp nông thôn; - Trạm điện hạ thế và lưới điện trung, cao áp phải đảm bảo hành lang và khoảng cách ly bảo vệ theo quy định tại QCVN QTĐ 8:2010/BCT và các quy định hiện hành của ngành điện.	- Khoảng cách an toàn từ hệ thống cấp điện tới công trình phải tuân thủ các quy định tại Quy định về kỹ thuật an toàn lưới điện hạ áp nông thôn; - Trạm điện hạ thế và lưới điện trung, cao áp phải đảm bảo hành lang và khoảng cách ly bảo vệ theo quy định tại QCVN QTĐ 8:2010/BCT và các quy định hiện hành của ngành điện.	
2.16.15 Quy định về thoát nước thải - Phải có hệ thống thu gom và XLNT sinh hoạt đảm bảo yêu cầu về môi trường. Nước thải từ các hộ gia đình trước khi xả vào hệ thống thoát nước chung phải được xử lý qua bể tự hoại. Không được xả nước thải ra các ao hồ, kênh, rạch tự nhiên trừ trường hợp áp dụng công nghệ làm sạch nước thải bằng phương pháp sinh học trong điều kiện tự nhiên; - Nước thải từ cụm công nghiệp, cơ sở sản xuất công nghiệp, làng nghề phải được thu gom ra hệ thống tiêu thoát riêng và xử lý đạt yêu cầu về môi trường trước khi xả ra nguồn tiếp nhận; - Tối thiểu phải thu gom đạt 80% lượng nước thải phát sinh để xử lý. Đối với khu vực miền núi, vùng cao, vùng sâu, vùng xa cho phép giảm chỉ tiêu thu gom nước thải sinh hoạt ≥ 60% lượng nước thải phát sinh.	**2.16.15 Quy định về thoát nước thải** - Phải có hệ thống thu gom và XLNT sinh hoạt đảm bảo yêu cầu về môi trường. Nước thải từ các hộ gia đình trước khi xả vào hệ thống thoát nước chung phải được xử lý qua bể tự hoại. Không được xả nước thải ra các ao hồ, kênh, rạch tự nhiên trừ trường hợp áp dụng công nghệ làm sạch nước thải bằng phương pháp sinh học trong điều kiện tự nhiên; - Nước thải từ cụm công nghiệp, cơ sở sản xuất công nghiệp, làng nghề phải được thu gom ra hệ thống tiêu thoát riêng và xử lý đạt yêu cầu về môi trường trước khi xả ra nguồn tiếp nhận; - Tối thiểu phải thu gom đạt 80% lượng nước thải phát sinh để xử lý. Đối với khu vực miền núi, vùng cao, vùng sâu, vùng xa cho phép giảm chỉ tiêu thu gom nước thải sinh hoạt ≥ 60% lượng nước thải phát sinh.	(Giữ nguyên.)
2.16.16 Quy định về quản lý chất thải rắn - CTR sinh hoạt và sản xuất phải được thu gom và xử lý tại các cơ sở xử lý tập trung;	**2.16.16 Quy định về quản lý chất thải rắn** - CTR sinh hoạt và sản xuất phải được thu gom và xử lý tại các cơ sở xử lý tập trung;	(Giữ nguyên.)

NGUYÊN VĂN QCVN 01:2021/BXD	ĐỀ XUẤT SỬA ĐỔI	GIẢI THÍCH
- Phải bố trí điểm tập kết, trạm trung chuyển phù hợp với điều kiện thu gom CTR của từng địa phương và đảm bảo bán kính phục vụ. Điểm tập kết, trạm trung chuyển CTR phải đảm bảo yêu cầu vệ sinh môi trường; - Phải xây dựng nhà vệ sinh đạt tiêu chuẩn, không xả phân trực tiếp xuống hồ, ao, hầm cá; - Chuồng trại chăn nuôi gia súc phải cách nhà ở và đường đi chung ít nhất 5 m và có cây xanh che chắn. Phân, nước tiểu từ chuồng, trại chăn nuôi phải được thu gom và có giải pháp xử lý hợp vệ sinh; - Khoảng cách an toàn môi trường của điểm tập kết phải ≥ 20 m. Khoảng cách an toàn môi trường của trạm trung chuyển chất thải rắn, cơ sở xử lý CTR phải đảm bảo các quy định tại điểm 2.12.4.	- Phải bố trí điểm tập kết, trạm trung chuyển phù hợp với điều kiện thu gom CTR của từng địa phương và đảm bảo bán kính phục vụ. Điểm tập kết, trạm trung chuyển CTR phải đảm bảo yêu cầu vệ sinh môi trường; - Phải xây dựng nhà vệ sinh đạt tiêu chuẩn, không xả phân trực tiếp xuống hồ, ao, hầm cá; - Chuồng trại chăn nuôi gia súc phải cách nhà ở và đường đi chung ít nhất 5 m và có cây xanh che chắn. Phân, nước tiểu từ chuồng, trại chăn nuôi phải được thu gom và có giải pháp xử lý hợp vệ sinh; - Khoảng cách an toàn môi trường của điểm tập kết phải ≥ 20 m. Khoảng cách an toàn môi trường của trạm trung chuyển chất thải rắn, cơ sở xử lý CTR phải đảm bảo các quy định tại điểm 2.12.4.	
2.16.17 Quy định về nghĩa trang - Địa điểm quy hoạch nghĩa trang phải: phù hợp với khả năng khai thác quỹ đất; phù hợp với tổ chức phân bố dân cư và kết nối công trình hạ tầng kỹ thuật; đáp ứng nhu cầu táng trước mắt và lâu dài; - Quy mô diện tích các nghĩa trang tập trung phải đảm bảo chỉ tiêu tối thiểu 0,04 ha/1 000 người; - Khoảng cách ATMT của nghĩa trang quy hoạch mới phải đảm bảo các quy định tại Bảng 2.25.	**2.16.17 Quy định về nghĩa trang** - Địa điểm quy hoạch nghĩa trang phải: phù hợp với khả năng khai thác quỹ đất; phù hợp với tổ chức phân bố dân cư và kết nối công trình hạ tầng kỹ thuật; đáp ứng nhu cầu táng trước mắt và lâu dài; - Quy mô diện tích các nghĩa trang tập trung phải đảm bảo chỉ tiêu tối thiểu 0,04 ha/1 000 người; - Khoảng cách ATMT của nghĩa trang quy hoạch mới phải đảm bảo các quy định tại Bảng 2.25.	(Giữ nguyên.)
3. QUY ĐỊNH VỀ QUẢN LÝ	**3. QUY ĐỊNH VỀ QUẢN LÝ**	(Giữ nguyên.)

NGUYÊN VĂN QCVN 01:2021/BXD	ĐỀ XUẤT SỬA ĐỔI	GIẢI THÍCH
3.1 Quy chuẩn này quy định về các mức giới hạn của đặc tính kỹ thuật và yêu cầu quản lý bắt buộc phải tuân thủ trong công tác quy hoạch xây dựng, là công cụ để cơ quan quản lý nhà nước về quy hoạch xây dựng kiểm tra, giám sát việc lựa chọn các chỉ tiêu, thông số kỹ thuật và yêu cầu thiết kế trong đồ án quy hoạch, đồ án thiết kế đô thị và quy chế quản lý kiến trúc. 3.2 Việc lựa chọn các chỉ tiêu, thông số kỹ thuật và yêu cầu thiết kế trong đồ án quy hoạch, đồ án thiết kế đô thị, quy chế quản lý kiến trúc dựa trên tiêu chuẩn được lựa chọn áp dụng hoặc các phương pháp luận khoa học khác nhưng phải đảm bảo sự phù hợp với quy định trong quy chuẩn này. 3.3 Công tác quản lý đô thị phải căn cứ vào đồ án quy hoạch (quy hoạch chung, quy hoạch phân khu, quy hoạch chi tiết), đồ án thiết kế đô thị và quy chế quản lý kiến trúc được duyệt. 3.4 Quy định chuyển tiếp - Đồ án quy hoạch xây dựng được phê duyệt trước ngày quy chuẩn này có hiệu lực đã tuân thủ theo các quy định của QCVN 01:2019/BXD tiếp tục thực hiện theo các quyết định phê duyệt đến hết thời hạn quy hoạch. Trường hợp thực hiện điều chỉnh quy hoạch xây dựng sau ngày quy chuẩn này có hiệu lực thì phải tuân thủ theo quy chuẩn này; - Đồ án quy hoạch xây dựng đã được cơ quan nhà nước có thẩm quyền thẩm định trước ngày quy chuẩn này có hiệu lực đã tuân thủ các quy định của QCVN 01:2019/BXD và phù hợp với	3.1 Quy chuẩn này quy định về các mức giới hạn của đặc tính kỹ thuật và yêu cầu quản lý bắt buộc phải tuân thủ trong công tác quy hoạch xây dựng, là công cụ để cơ quan quản lý nhà nước về quy hoạch xây dựng kiểm tra, giám sát việc lựa chọn các chỉ tiêu, thông số kỹ thuật và yêu cầu thiết kế trong đồ án quy hoạch, đồ án thiết kế đô thị và quy chế quản lý kiến trúc. 3.2 Việc lựa chọn các chỉ tiêu, thông số kỹ thuật và yêu cầu thiết kế trong đồ án quy hoạch, đồ án thiết kế đô thị, quy chế quản lý kiến trúc dựa trên tiêu chuẩn được lựa chọn áp dụng hoặc các phương pháp luận khoa học khác nhưng phải đảm bảo sự phù hợp với quy định trong quy chuẩn này. 3.3 Công tác quản lý đô thị phải căn cứ vào đồ án quy hoạch (quy hoạch chung, quy hoạch phân khu, quy hoạch chi tiết), đồ án thiết kế đô thị và quy chế quản lý kiến trúc được duyệt. 3.4 Quy định chuyển tiếp - Đồ án quy hoạch xây dựng được phê duyệt trước ngày quy chuẩn này có hiệu lực đã tuân thủ theo các quy định của QCVN 01:2019/BXD tiếp tục thực hiện theo các quyết định phê duyệt đến hết thời hạn quy hoạch. Trường hợp thực hiện điều chỉnh quy hoạch xây dựng sau ngày quy chuẩn này có hiệu lực thì phải tuân thủ theo quy chuẩn này; - Đồ án quy hoạch xây dựng đã được cơ quan nhà nước có thẩm quyền thẩm định trước ngày quy chuẩn này có hiệu lực đã tuân thủ các quy	

NGUYÊN VĂN QCVN 01:2021/BXD	ĐỀ XUẤT SỬA ĐỔI	GIẢI THÍCH
quy hoạch cao hơn còn hiệu lực thì được phê duyệt và thực hiện đến hết thời hạn quy hoạch. Trường hợp thực hiện điều chỉnh quy hoạch sau ngày quy chuẩn này có hiệu lực thì phải tuân thủ theo quy chuẩn này; - Đồ án quy hoạch xây dựng chưa được cơ quan nhà nước có thẩm quyền thẩm định sau khi quy chuẩn này có hiệu lực phải soát xét, chỉnh sửa cho phù hợp với các quy định của quy chuẩn này và quy hoạch cao hơn trước khi phê duyệt; - Quy chuẩn địa phương, tiêu chuẩn quốc gia, tiêu chuẩn cơ sở, quy chế quản lý kiến trúc và các văn bản quản lý nhà nước khác liên quan đến công tác quy hoạch xây dựng được ban hành trước khi quy chuẩn này có hiệu lực có những điều khoản trái với quy định trong quy chuẩn này thì phải được soát xét, chỉnh sửa cho phù hợp với các quy định của quy chuẩn này.	định của QCVN 01:2019/BXD và phù hợp với quy hoạch cao hơn còn hiệu lực thì được phê duyệt và thực hiện đến hết thời hạn quy hoạch. Trường hợp thực hiện điều chỉnh quy hoạch sau ngày quy chuẩn này có hiệu lực thì phải tuân thủ theo quy chuẩn này; - Đồ án quy hoạch xây dựng chưa được cơ quan nhà nước có thẩm quyền thẩm định sau khi quy chuẩn này có hiệu lực phải soát xét, chỉnh sửa cho phù hợp với các quy định của quy chuẩn này và quy hoạch cao hơn trước khi phê duyệt; - Quy chuẩn địa phương, tiêu chuẩn quốc gia, tiêu chuẩn cơ sở, quy chế quản lý kiến trúc và các văn bản quản lý nhà nước khác liên quan đến công tác quy hoạch xây dựng được ban hành trước khi quy chuẩn này có hiệu lực có những điều khoản trái với quy định trong quy chuẩn này thì phải được soát xét, chỉnh sửa cho phù hợp với các quy định của quy chuẩn này.	
4. TRÁCH NHIỆM CỦA TỔ CHỨC, CÁ NHÂN 4.1 Mọi tổ chức, cá nhân khi tham gia các hoạt động liên quan đến công tác quy hoạch xây dựng bao gồm lập, thẩm định, phê duyệt, điều chỉnh quy hoạch, tổ chức thực hiện quy hoạch, quản lý phát triển theo quy hoạch đã được phê duyệt và công tác xây dựng tiêu chuẩn quốc gia, quy chuẩn địa phương trong lĩnh vực quy hoạch xây dựng phải tuân thủ các quy định của quy chuẩn này. 4.2 Các cơ quan quản lý Nhà nước về quy	**4. TRÁCH NHIỆM CỦA TỔ CHỨC, CÁ NHÂN** 4.1 Mọi tổ chức, cá nhân khi tham gia các hoạt động liên quan đến công tác quy hoạch xây dựng bao gồm lập, thẩm định, phê duyệt, điều chỉnh quy hoạch, tổ chức thực hiện quy hoạch, quản lý phát triển theo quy hoạch đã được phê duyệt và công tác xây dựng tiêu chuẩn quốc gia, quy chuẩn địa phương trong lĩnh vực quy hoạch xây dựng phải tuân thủ các quy định của quy chuẩn này. 4.2 Các cơ quan quản lý Nhà nước về quy hoạch	(Giữ nguyên.)

NGUYÊN VĂN QCVN 01:2021/BXD	ĐỀ XUẤT SỬA ĐỔI	GIẢI THÍCH
hoạch xây dựng, hoạt động xây dựng tại các địa phương có trách nhiệm tổ chức kiểm tra sự tuân thủ quy chuẩn này trong lập, thẩm định, phê duyệt và quản lý quy hoạch xây dựng trên địa bàn.	xây dựng, hoạt động xây dựng tại các địa phương có trách nhiệm tổ chức kiểm tra sự tuân thủ quy chuẩn này trong lập, thẩm định, phê duyệt và quản lý quy hoạch xây dựng trên địa bàn.	
5. TỔ CHỨC THỰC HIỆN 5.1 Bộ Xây dựng chịu trách nhiệm phổ biến, hướng dẫn áp dụng quy chuẩn này cho các đối tượng có liên quan. 5.2 Trong quá trình triển khai thực hiện quy chuẩn này, nếu có vướng mắc, mọi ý kiến gửi về Vụ Khoa học Công nghệ và Môi trường (Bộ Xây dựng) để được hướng dẫn và xử lý.	**5. TỔ CHỨC THỰC HIỆN** 5.1 Bộ Xây dựng chịu trách nhiệm phổ biến, hướng dẫn áp dụng quy chuẩn này cho các đối tượng có liên quan. 5.2 Trong quá trình triển khai thực hiện quy chuẩn này, nếu có vướng mắc, mọi ý kiến gửi về Vụ Khoa học Công nghệ và Môi trường (Bộ Xây dựng) để được hướng dẫn và xử lý.	(Giữ nguyên.)